



**CONESTOGA-ROVERS
& ASSOCIATES**

5900 Hollis Street, Suite A, Emeryville, California 94608
Telephone: 510-420-0700 Facsimile: 510-420-9170
www.CRAworld.com

December 18, 2009

Reference No. 240734

Mr. Jerry Wickham
Alameda County Environmental Health
1131 Harbor Bay Parkway, Suite 250
Alameda, California 94502

RECEIVED

10:37 am, Dec 21, 2009

Alameda County
Environmental Health

Dear Mr. Wickham:

Re: Groundwater Sampling Frequency Reduction Proposal
Shell-branded Service Station
285 Hegenberger Road
Oakland, California
SAP Code 135691
Incident No. 98995749
Agency No. RO0000220

Conestoga-Rovers & Associates (CRA) prepared this letter on behalf of Equilon Enterprises LLC dba Shell Oil Products US (Shell) to propose a reduction in groundwater sampling frequency.

Based on the 20 years of groundwater monitoring, CRA believes that groundwater conditions have been thoroughly characterized and that the monitoring frequency should be reduced from semiannual to annual with sampling conducted in the first quarter of each year. The following table presents the wells and parameters proposed for annual monitoring:

TABLE A					
Well	TPHg	TPHd	TPHmo	BTEX	Fuel Oxygenates
MW-1	x	x		x	x
MW-3	x	x		x	x
MW-6	x	x		x	x
MW-9	x	x	x	x	x
MW-10	x	x		x	x
MW-11	x	x	x	x	x
MW-12	x	x	x	x	x
MW-13	x	x	x	x	x
VEW-5	x	x	x	x	x
VEW-6	x	x	x	x	x
VEW-7	x	x		x	x

TPHg = Total petroleum hydrocarbons as gasoline by EPA Method 8260B
 TPHd = Total petroleum hydrocarbons as diesel by EPA Method 8015
 TPHmo = Total petroleum hydrocarbons as motor oil by EPA Method 8015
 BTEX = Benzene, toluene, ethylbenzene, and xylenes by EPA Method 8260B
 Fuel Oxygenates = Methyl tertiary-butyl ether, di-isopropyl ether, ethyl tertiary-butyl ether, tertiary-amyl methyl ether, and tertiary-butyl alcohol by EPA Method 8260B

Equal
Employment
Opportunity Employer



**CONESTOGA-ROVERS
& ASSOCIATES**

December 18, 2009

2

Reference No. 240734

Wells MW-2, MW-4, and MW-8 would no longer be monitored. Wells AS-1 through AS-3 and VEW-1 through VEW-4 are not included in the current monitoring program.

CRA's groundwater contour and chemical concentration map for the third quarter of 2009 is presented as Figure 1 and Blaine Tech Services, Inc.'s historical groundwater monitoring well data table is presented in Attachment A.

Please call Peter Schaefer at (510) 420-3319 if you have any questions or comments.

Yours truly,


CONESTOGA-ROVERS & ASSOCIATES

A handwritten signature in black ink, appearing to read 'Peter Schaefer', written in a cursive style.

Peter Schaefer, CEG, CHG

A handwritten signature in black ink, appearing to read 'Aubrey K. Cool', written in a cursive style.

Aubrey K. Cool, PG

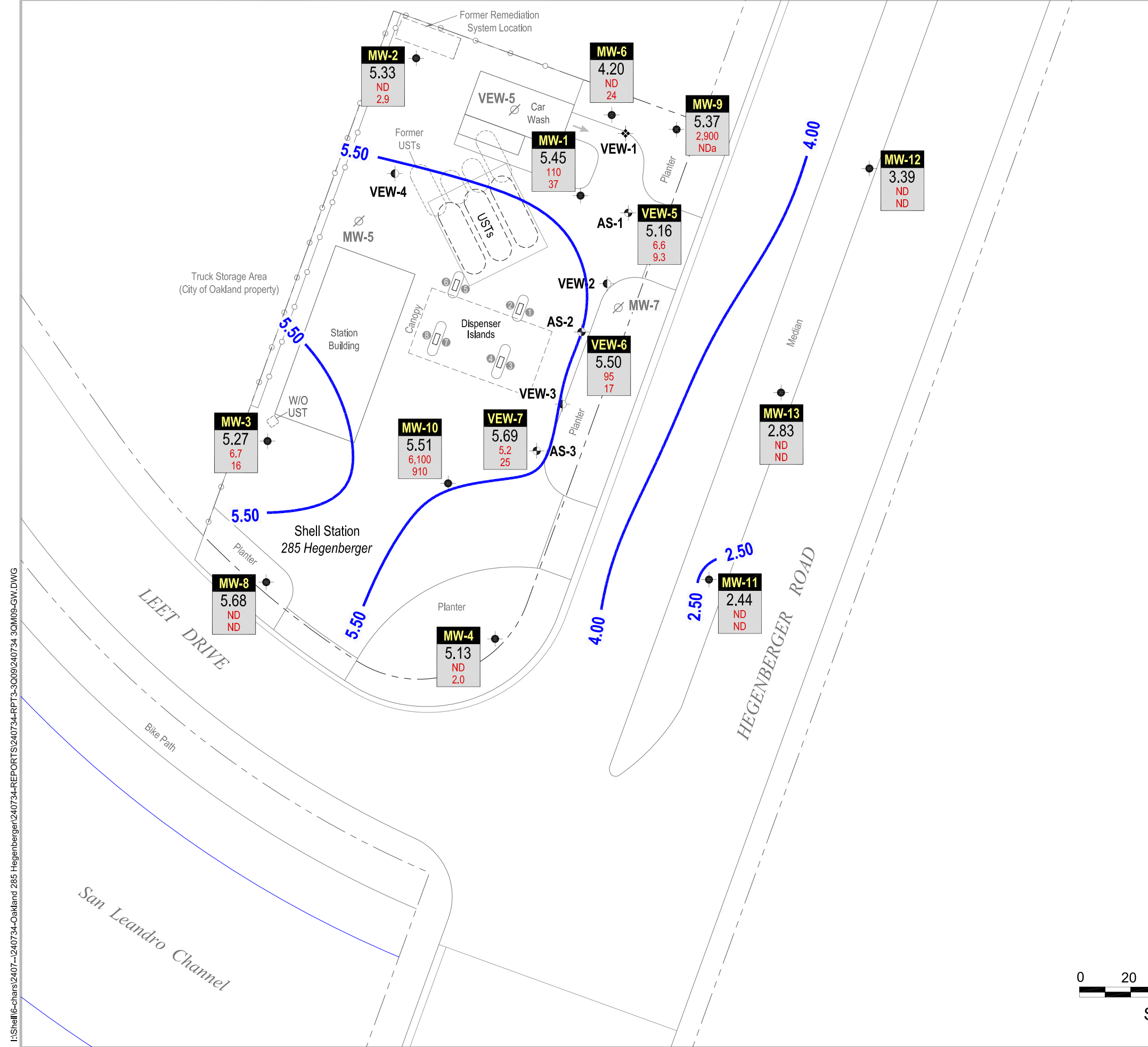


PS/aa/1

Encl.

c.c.: Denis Brown, Shell Oil Products US, 20945 S. Wilmington Avenue, Carson, CA 90810
SF Data Room (*electronic copy*)

FIGURE



EXPLANATION

- VEW-5/
AS-1 Co-axial vapor and sparge well; air-sparge well not monitored or sampled
- MW-1 Groundwater monitoring well location
- VEW-1 Soil vapor extraction well
- VEW-2 Dual completion air sparging/soil vapor extraction well
- VEW-5 Abandoned well location
- Product dispenser number
- xx.xx Groundwater elevation contour, in feet above mean sea level (msl)

Well	Well designation
ELEV.	Groundwater elevation, in feet above msl
Benzene	Benzene and MTBE concentrations are in micrograms per liter
MTBE	

Notes:
 ND = Not detected
 NDa = Elevated reporting limit, see laboratory report for details

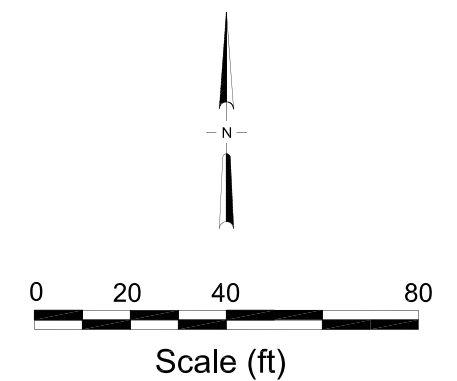


FIGURE 1

I:\Shell\6-chars\2407--\240734-Oakland 285 Hegenberger\240734-REPORTS\240734-RPT3-3Q09\240734-3Q09-GW.DWG

ATTACHMENT A

BLAINE TECH SERVICES, INC.
WELL CONCENTRATIONS DATA

WELL CONCENTRATIONS
Shell-branded Service Station
285 Hegenberger Road
Oakland, CA

Well ID	Date	TPPH (ug/L)	TEPH as Diesel (ug/L)	TEPH as Motor Oil (ug/L)	B (ug/L)	T (ug/L)	E (ug/L)	X (ug/L)	MTBE 8020 (ug/L)	MTBE 8260 (ug/L)	DIPE (ug/L)	ETBE (ug/L)	TAME (ug/L)	TBA (ug/L)	TOC (MSL)	Depth to Water (ft.)	GW Elevation (MSL)	DO Reading (ppm)
MW-1	2/16/1989	99,000	NA	NA	20,000	23,000	5,700	2,300	NA	NA	NA	NA	NA	NA	6.64	3.83	2.81	NA
MW-1	5/23/1989	48,000	11,000	NA	4,200	5,200	1,200	7,700	NA	NA	NA	NA	NA	NA	6.64	3.59	3.05	NA
MW-1	8/3/1989	63,000	11,000	NA	5,500	5,500	3,200	9,500	NA	NA	NA	NA	NA	NA	6.64	4.04	2.60	NA
MW-1	12/15/1989	30,000	11,000	NA	ND	ND	ND	ND	NA	NA	NA	NA	NA	NA	6.64	4.22	2.42	NA
MW-1	2/7/1990	93,000	10,000	NA	13,000	9,600	2,400	14,000	NA	NA	NA	NA	NA	NA	6.64	4.60	2.04	NA
MW-1	4/18/1990	55,000	8,700	NA	14,000	8,400	3,200	13,000	NA	NA	NA	NA	NA	NA	6.64	4.02	2.62	NA
MW-1	7/23/1990	73,000	3,600	NA	16,000	7,400	2,800	15,000	NA	NA	NA	NA	NA	NA	6.64	4.17	2.47	NA
MW-1	9/27/1990	45,000	1,700	NA	8,000	4,300	2,000	11,000	NA	NA	NA	NA	NA	NA	6.64	4.60	2.04	NA
MW-1	1/3/1991	43,000	3,100	NA	10,000	3,400	1,900	11,000	NA	NA	NA	NA	NA	NA	6.64	4.88	1.76	NA
MW-1	4/10/1991	67,000	1,800	NA	20,000	9,600	3,500	16,000	NA	NA	NA	NA	NA	NA	6.64	3.55	3.09	NA
MW-1	7/12/1991	NA	NA	NA	NA	NA	NA	NA	NA	NA	NA	NA	NA	NA	6.64	3.97	2.67	NA
MW-1	10/8/1991	55,000	7,400	NA	18,000	3,500	2,300	8,600	NA	NA	NA	NA	NA	NA	6.64	4.26	2.38	NA
MW-1	2/6/1992	48,000	15,000 a	NA	12,000	2,800	1,900	7,400	NA	NA	NA	NA	NA	NA	6.64	4.94	1.70	NA
MW-1	5/4/1992	71,000	10,000 a	NA	16,000	6,000	3,100	14,000	NA	NA	NA	NA	NA	NA	6.64	3.58	3.06	NA
MW-1	7/28/1992	68,000	18,000 a	NA	21,000	5,500	3,400	15,000	NA	NA	NA	NA	NA	NA	6.64	3.91	2.73	NA
MW-1 (D)	7/28/1992	70,000	19,000 a	NA	17,000	5,000	2,700	13,000	NA	NA	NA	NA	NA	NA	6.64	3.91	2.73	NA
MW-1	10/27/1992	53,000	1,300	NA	18,000	3,700	3,400	11,000	NA	NA	NA	NA	NA	NA	6.64	4.79	1.85	NA
MW-1 (D)	10/27/1992	48,000	2,500 a	NA	17,000	3,600	3,100	9,900	NA	NA	NA	NA	NA	NA	6.64	4.79	1.85	NA
MW-1	1/14/1993	84,000	2,200 a	NA	17,000	5,400	3,000	13,000	NA	NA	NA	NA	NA	NA	6.64	3.39	3.25	NA
MW-1	4/23/1993	100,000	2,300 a	NA	18,000	7,800	4,700	20,000	NA	NA	NA	NA	NA	NA	6.64	2.67	3.97	NA
MW-1	7/20/1993	41 a	3,100 a	NA	12,000	870	1,500	4,400	NA	NA	NA	NA	NA	NA	9.50	3.48	6.02	NA
MW-1	10/18/1993	33,000	8,100 a	NA	14,000	1,200	2,000	4,900	NA	NA	NA	NA	NA	NA	9.50	4.20	5.30	NA
MW-1 (D)	10/18/1993	44,000	3,700 a	NA	14,000	1,200	2,000	4,900	NA	NA	NA	NA	NA	NA	9.50	4.20	5.30	NA
MW-1	1/6/1994	71,000	9,000 a	NA	9,000	870	1,600	5,100	NA	NA	NA	NA	NA	NA	9.50	4.13	5.37	NA
MW-1	4/12/1994	42,000	5,900	NA	6,600	170	2,300	4,700	NA	NA	NA	NA	NA	NA	9.50	2.42	7.08	NA
MW-1 (D)	4/12/1994	40,000	4,700	NA	6,300	180	2,000	4,400	NA	NA	NA	NA	NA	NA	9.50	2.42	7.08	NA
MW-1	7/25/1994	13,000	7,000 a	NA	4,400	110	460	1,400	NA	NA	NA	NA	NA	NA	9.50	3.37	6.13	NA
MW-1	10/25/1994	19,000	3,900	NA	5,500	210	880	2,000	NA	NA	NA	NA	NA	NA	9.50	4.07	5.43	NA
MW-1	1/9/1995	37,000	8,600 a	NA	6,700	800	2,800	8,900	NA	NA	NA	NA	NA	NA	9.50	2.65	6.85	NA
MW-1	4/11/1995	26,000	5,500	NA	4,700	270	1,800	3,400	NA	NA	NA	NA	NA	NA	9.50	2.38	7.12	NA
MW-1	7/18/1995	57,000	7,000	NA	7,500	880	4,100	11,000	NA	NA	NA	NA	NA	NA	9.50	3.49	6.01	NA
MW-1 (D)	7/19/1995	46,000	6,600	NA	6,000	670	3,200	7,500	NA	NA	NA	NA	NA	NA	9.50	3.49	6.01	NA
MW-1	10/18/1995b	37,000	3,200	NA	5,400	450	2,600	7,400	10,000	NA	NA	NA	NA	NA	9.50	NA	NA	NA

WELL CONCENTRATIONS
Shell-branded Service Station
285 Hegenberger Road
Oakland, CA

Well ID	Date	TPPH (ug/L)	TEPH as Diesel (ug/L)	TEPH as Motor Oil (ug/L)	B (ug/L)	T (ug/L)	E (ug/L)	X (ug/L)	MTBE 8020 (ug/L)	MTBE 8260 (ug/L)	DIPE (ug/L)	ETBE (ug/L)	TAME (ug/L)	TBA (ug/L)	TOC (MSL)	Depth to Water (ft.)	GW Elevation (MSL)	DO Reading (ppm)
MW-1	1/9/1996	32,000	NA	NA	3,000	240	1,900	3,500	6,100	NA	NA	NA	NA	NA	9.50	2.95	6.55	NA
MW-1	4/2/1996	30,000	NA	NA	3,100	260	2.0	3,900	8.0	NA	NA	NA	NA	NA	9.50	2.00	7.50	NA
MW-1	10/3/1996	18,000	2,800	NA	3,000	120	1,200	1,700	7,500	NA	NA	NA	NA	NA	9.50	3.21	6.29	2.2
MW-1	4/3/1997	29,000	3,000	NA	2,300	170	2,300	2,900	4,300	NA	NA	NA	NA	NA	9.50	2.84	6.66	2.2
MW-1	10/8/1997	22,000	3,600	NA	920	71	2,400	2,200	820	NA	NA	NA	NA	NA	9.50	2.58	6.92	1.5
MW-1	6/10/1998	13,000	2,900	NA	860	<100	1,300	500	29,000	32,000	NA	NA	NA	NA	9.50	2.67	6.83	0.5/0.5
MW-1 (D)	6/10/1998	9,400	2,100	NA	870	<50	1,300	520	28,000	NA	NA	NA	NA	NA	9.50	2.67	6.83	0.5/0.5
MW-1	12/30/1998	6,930	1,540	NA	714	52.7	243	<25.0	9,000	NA	NA	NA	NA	NA	9.50	4.68	4.82	1.6/1.4
MW-1 *	6/25/1999	12,600	NA	NA	1,110	44.7	1,340	710	6,080	NA	NA	NA	NA	NA	9.50	2.86	6.64	1.2/2.1
MW-1	12/28/1999	3,260	1,170	NA	527	14.0	50.7	40.3	5,430	7,060 b	NA	NA	NA	NA	9.50	3.23	6.27	1.4/1.8
MW-1	5/31/2000	6,820	2,050	NA	1,620	<50.0	116	<50.0	6,070	4,710	NA	NA	NA	NA	9.50	2.39	7.11	0.98/2.27
MW-1	10/17/2000	2,530	995 a	NA	388	<10.0	16.4	22.1	917	NA	NA	NA	NA	NA	9.50	2.05	7.45	4.0/3.1
MW-1	5/1/2001	12,300	1,510	NA	1,480	19.5	205	111	4,160	NA	NA	NA	NA	NA	9.50	3.55	5.95	1.6/1.3
MW-1	11/5/2001	NA	NA	NA	NA	NA	NA	NA	NA	NA	NA	NA	NA	NA	9.85 e	4.43	5.42	0.4
MW-1	11/7/2001	3,000	<1,000	NA	290	6.0	11	15	NA	870	NA	NA	NA	NA	9.85	4.00	5.85	2.1/1.4
MW-1	5/1/2002	11,000	<2,000	NA	2,100	29	180	68	NA	1,500	NA	NA	NA	NA	9.85	3.14	6.71	3.4/2.3
MW-1	7/16/2002	7,400	<1,500	NA	1,200	22	37	24	NA	1,900	NA	NA	NA	NA	9.85	3.69	6.16	0.9/0.8
MW-1	10/17/2002	4,600	<2,000	NA	810	16	68	31	NA	1,600	NA	NA	NA	NA	9.44	4.76	4.68	0.8/1.2
MW-1	1/21/2003	11,000	<7,000	NA	1,100	28	210	53	NA	1,100	NA	NA	NA	NA	9.44	3.50	5.94	0.3/0.7
MW-1	5/1/2003	13,000	4,900 a	NA	1,500	33	260	68	NA	1,700	NA	NA	NA	NA	9.44	3.04	6.40	NA
MW-1	7/17/2003	10,000	3,200 a,f	NA	2,400	<50	250	<100	NA	3,100	NA	NA	NA	NA	9.44	3.92	5.52	NA
MW-1	10/2/2003	Well inaccessible		NA	NA	NA	NA	NA	NA	NA	NA	NA	NA	NA	9.44	NA	NA	NA
MW-1	10/16/2003	8,500	3,700 a	NA	1,100	26	140	41	NA	1,700	NA	NA	NA	NA	9.44	4.65	4.79	NA
MW-1	1/5/2004	11,000	4,300 a	NA	1,600	29	200	45	NA	1,400	NA	NA	NA	NA	9.44	2.39	7.05	NA
MW-1	4/1/2004	10,000	3,700 a	NA	1,500	28	330	59	NA	630	NA	NA	NA	NA	9.44	3.06	6.38	NA
MW-1	8/2/2004	9,100	4,600 a	<1,000	1,700	17	200	24	NA	1,700	<40	<40	<40	2,900	9.44	4.50	4.94	NA
MW-1	11/2/2004	9,100	3,100 g	<500	2,100	50	140	70	NA	680	NA	NA	NA	NA	9.44	3.08	6.36	NA
MW-1	1/10/2005	21,000	3,600 g	<500	2,700	31	1,000	880	NA	1,000	NA	NA	NA	NA	9.44	2.43	7.01	NA
MW-1	4/13/2005	8,800	2,500 g	740	1,500	20	180	130	NA	430	NA	NA	NA	NA	9.44	2.44	7.00	NA
MW-1	7/20/2005	11,000	5,900 g	530	880	23	150	99	NA	570	<40	<40	<40	2,100	9.44	4.65	4.79	NA
MW-1	10/24/2005	8,900	5,100 a	1,100 l	2,100	23	68	37	NA	780	NA	NA	NA	760	9.37	3.70	5.67	NA
MW-1	1/4/2006	11,800	2,830 f	279 f	562	12.6	35.0	24.4	NA	99.2	NA	NA	NA	90.7	9.37	1.92	7.45	NA
MW-1	7/26/2006	12,700	5,100	690	389	15.9	55.5	40.1	NA	727	<0.500	<0.500	<0.500	841	9.37	3.18	6.19	NA

WELL CONCENTRATIONS
Shell-branded Service Station
285 Hegenberger Road
Oakland, CA

Well ID	Date	TPPH (ug/L)	TEPH as Diesel (ug/L)	TEPH as Motor Oil (ug/L)	B (ug/L)	T (ug/L)	E (ug/L)	X (ug/L)	MTBE 8020 (ug/L)	MTBE 8260 (ug/L)	DIPE (ug/L)	ETBE (ug/L)	TAME (ug/L)	TBA (ug/L)	TOC (MSL)	Depth to Water (ft.)	GW Elevation (MSL)	DO Reading (ppm)
MW-1	1/2/2007	8,700	1,200 f	<100 f	1,000	23	59	32	NA	230	NA	NA	NA	<5.0	9.37	3.21	6.16	NA
MW-1	7/12/2007	6,600 m	2,500 f	<250 f	1,400	22 n	47	28.0 n	NA	390	<50	<50	<50	310	9.37	3.91	5.46	NA
MW-1	1/10/2008	7,100 m	1,400 f,o	<250 f	1,500	25	39	34	NA	190	NA	NA	NA	840	9.37	3.03	6.34	NA
MW-1	7/31/2008	12,000	2,500 f,o	<250 f	930	26	33	29	NA	86	<40	<40	<40	<200	9.37	3.72	5.65	NA
MW-1	1/6/2009	6,200	2,600 f,o	<250 f	840	29	72	41	NA	180	NA	NA	NA	260	9.37	3.73	5.64	NA
MW-1	7/1/2009	710	95 f	<250 f	110	7.7	3.8	4.1	NA	37	<2.0	<2.0	<2.0	110	9.37	3.92	5.45	NA
MW-2	2/16/1989	20,000	NA	NA	200	900	2,700	9,600	NA	NA	NA	NA	NA	NA	7.68	5.33	2.35	NA
MW-2	5/23/1989	1,500	1,600	NA	4.3	2.9	11	150	NA	NA	NA	NA	NA	NA	7.68	5.23	2.45	NA
MW-2	8/3/1989	15,000	7,400	NA	75	120	850	2,200	NA	NA	NA	NA	NA	NA	7.68	6.03	1.65	NA
MW-2	12/15/1989	5,000	2,600	NA	52	13	4.1	290	NA	NA	NA	NA	NA	NA	7.68	6.43	1.25	NA
MW-2	2/7/1990	13,000	4,800	NA	32	34	230	640	NA	NA	NA	NA	NA	NA	7.68	5.82	1.86	NA
MW-2	4/18/1990	9,800	3,200	NA	33	19	460	1,700	NA	NA	NA	NA	NA	NA	7.68	5.88	1.80	NA
MW-2	7/23/1990	9,600	2,700	NA	41	27	540	940	NA	NA	NA	NA	NA	NA	7.68	6.05	1.63	NA
MW-2	10/1/1990	390	1,600	NA	3.4	15	8.5	25	NA	NA	NA	NA	NA	NA	7.68	NA	NA	NA
MW-2	1/3/1991	1,800	830	NA	56	4.4	4.8	92	NA	NA	NA	NA	NA	NA	7.68	6.82	0.86	NA
MW-2	4/10/1991	1,900	280	NA	ND	28	140	490	NA	NA	NA	NA	NA	NA	7.68	4.80	2.88	NA
MW-2	7/12/1991	8,100	1,100	NA	89	66	350	930	NA	NA	NA	NA	NA	NA	7.68	5.70	1.98	NA
MW-2	10/8/1991	1,400	2,600	NA	5.1	1.5	36	270	NA	NA	NA	NA	NA	NA	7.68	6.40	1.28	NA
MW-2	2/6/1992	2,000	5,400 a	NA	7.8	2.5	130	210	NA	NA	NA	NA	NA	NA	7.68	6.40	1.28	NA
MW-2	5/4/1992	21	1,000	NA	ND	ND	300	960	NA	NA	NA	NA	NA	NA	7.68	4.68	3.00	NA
MW-2	7/28/1992	2,100	830 a	NA	7.7	3.3	130	310	NA	NA	NA	NA	NA	NA	7.68	5.86	1.82	NA
MW-2	10/27/1992	1,100	530	NA	16	3.1	4.5	25	NA	NA	NA	NA	NA	NA	7.68	6.96	0.72	NA
MW-2	1/14/1993	290	170 a	NA	5.2	3.1	8.4	21	NA	NA	NA	NA	NA	NA	7.68	4.12	3.56	NA
MW-2	4/23/1993	2,400	1,200 a	NA	ND	ND	210	610	NA	NA	NA	NA	NA	NA	7.68	3.84	3.84	NA
MW-2	7/20/1993	440	130	NA	1.7	1.7	15	38	NA	NA	NA	NA	NA	NA	10.55	5.17	5.38	NA
MW-2	10/18/1993	2,100	1,600 a	NA	ND	ND	90	110	NA	NA	NA	NA	NA	NA	10.55	6.20	4.35	NA
MW-2	1/6/1994	1.9 a	130	NA	ND	6.7	7.1	12	NA	NA	NA	NA	NA	NA	10.55	5.39	5.16	NA
MW-2	4/12/1994	120	130	NA	ND	ND	3.4	4.3	NA	NA	NA	NA	NA	NA	10.55	4.72	5.83	NA
MW-2	7/25/1994	0.18 a	280 a	NA	5.3	ND	6.2	8.2	NA	NA	NA	NA	NA	NA	10.55	5.44	5.11	NA
MW-2	10/25/1994	170	400	NA	ND	ND	ND	ND	NA	NA	NA	NA	NA	NA	10.55	6.73	3.82	NA
MW-2	1/9/1995	ND	ND	NA	ND	ND	ND	ND	NA	NA	NA	NA	NA	NA	10.55	4.34	6.21	NA
MW-2	4/11/1995	ND	ND	NA	ND	ND	ND	ND	NA	NA	NA	NA	NA	NA	10.55	3.72	6.83	NA

WELL CONCENTRATIONS
Shell-branded Service Station
285 Hegenberger Road
Oakland, CA

Well ID	Date	TPPH (ug/L)	TEPH as Diesel (ug/L)	TEPH as Motor Oil (ug/L)	B (ug/L)	T (ug/L)	E (ug/L)	X (ug/L)	MTBE 8020 (ug/L)	MTBE 8260 (ug/L)	DIPE (ug/L)	ETBE (ug/L)	TAME (ug/L)	TBA (ug/L)	TOC (MSL)	Depth to Water (ft.)	GW Elevation (MSL)	DO Reading (ppm)
MW-2	7/18/1995	250	160	NA	2.8	0.5	12	13	NA	NA	NA	NA	NA	NA	10.55	4.91	5.64	NA
MW-2	10/18/1995	NA	NA	NA	NA	NA	NA	NA	NA	NA	NA	NA	NA	NA	10.55	5.88	4.67	NA
MW-2	1/9/1996	790	130	NA	5.1	1.5	2.4	4.6	1,400	NA	NA	NA	NA	NA	10.55	4.75	5.80	NA
MW-2	4/2/1996	260	NA	NA	<2	<2	13	6.9	540	NA	NA	NA	NA	NA	10.55	3.25	7.30	NA
MW-2	10/3/1996	<2,000	620	NA	<20	<20	<20	<20	13,000	NA	NA	NA	NA	NA	10.55	5.27	5.28	2.3
MW-2	4/3/1997	<1,000	190	NA	<10	<10	<10	<10	2,800	NA	NA	NA	NA	NA	10.55	3.99	6.56	2.2
MW-2	10/8/1997	<5,000	1,100	NA	<50	<50	<50	<50	d	NA	NA	NA	NA	NA	10.55	5.03	5.52	1.6
MW-2	6/10/1998	120	310	NA	1.7	<1.0	<1.0	<1.0	3,800	NA	NA	NA	NA	NA	10.55	4.11	6.44	0.7/0.6
MW-2	12/30/1998	<5,000	1,050	NA	<50.0	<50.0	<50.0	<50.0	12,100	15,300	NA	NA	NA	NA	10.55	4.76	5.79	1.3/1.2
MW-2 *	6/25/1999	<1,000	NA	NA	<10.0	<10.0	<10.0	<10.0	7,570	NA	NA	NA	NA	NA	10.55	4.63	5.92	2.3/2.5
MW-2	12/28/1999	228	446	NA	4.54	<0.500	<0.500	<0.500	4,260	NA	NA	NA	NA	NA	10.55	4.95	5.60	2.1/2.4
MW-2	5/31/2000	597	187	NA	19.3	<0.500	0.860	<0.500	2,480	NA	NA	NA	NA	NA	10.55	4.06	6.49	1.8/2.7
MW-2	10/17/2000	Well inaccessible		NA	NA	NA	NA	NA	NA	NA	NA	NA	NA	NA	10.55	NA	NA	NA
MW-2	5/1/2001	Well inaccessible		NA	NA	NA	NA	NA	NA	NA	NA	NA	NA	NA	10.55	NA	NA	NA
MW-2	11/5/2001	<500	610	NA	<5.0	<5.0	<5.0	<5.0	NA	1,800	NA	NA	NA	NA	10.55	6.12	4.43	0.6/1.1
MW-2	5/1/2002	440	<50	NA	<2.5	<2.5	<2.5	<2.5	NA	1,300	NA	NA	NA	NA	10.55	3.85	6.70	6.2/0.9
MW-2	7/16/2002	<500	250	NA	<5.0	<5.0	<5.0	<5.0	NA	2,100	NA	NA	NA	NA	10.55	4.56	5.99	0.9/1.3
MW-2	10/17/2002	280	240	NA	<1.0	<1.0	<1.0	<1.0	NA	270	NA	NA	NA	NA	10.10	5.90	4.20	0.6/2.2
MW-2	1/21/2003	160	72	NA	<0.50	<0.50	<0.50	<0.50	NA	380	NA	NA	NA	NA	10.10	4.11	5.99	0.5/1.0
MW-2	5/1/2003	350	<50	NA	<0.50	<0.50	<0.50	<1.0	NA	110	NA	NA	NA	NA	10.10	4.18	5.92	NA
MW-2	7/17/2003	120	61 a,f	NA	<0.50	<0.50	<0.50	<1.0	NA	14	NA	NA	NA	NA	10.10	4.72	5.38	NA
MW-2	10/2/2003	190	200 a	NA	1.6	<0.50	<0.50	<1.0	NA	17	NA	NA	NA	NA	10.10	5.76	4.34	NA
MW-2	1/5/2004	77	<50	NA	<0.50	0.86	<0.50	<1.0	NA	1.3	NA	NA	NA	NA	10.10	3.28	6.82	NA
MW-2	4/1/2004	450 a	<50	NA	<0.50	<0.50	<0.50	<1.0	NA	1.6	NA	NA	NA	NA	10.10	3.71	6.39	NA
MW-2	8/2/2004	110	130 a	<500	<0.50	<0.50	<0.50	<1.0	NA	3.9	<2.0	<2.0	<2.0	150	10.10	5.50	4.60	NA
MW-2	11/2/2004	130	55 a	<500	<0.50	<0.50	<0.50	<1.0	NA	1.7	NA	NA	NA	NA	10.10	4.37	5.73	NA
MW-2	1/10/2005	81	<50	<500	<0.50	<0.50	<0.50	<1.0	NA	0.65	NA	NA	NA	NA	10.10	3.70	6.40	NA
MW-2	4/13/2005	500	<50 j,k	<500 j,k	<0.50	<0.50	<0.50	<1.0	NA	<0.50	NA	NA	NA	NA	10.10	3.13	6.97	NA
MW-2	7/20/2005	810	330 a	<500	11	<5.0	<5.0	<10	NA	11	<20	<20	<20	1,800	10.10	5.75	4.35	NA
MW-2	10/24/2005	320	100 a	<500	<0.50	<0.50	<0.50	<1.0	NA	4.7	NA	NA	NA	570	10.07	5.30	4.77	NA
MW-2	1/4/2006	<50.0	<100 f	<100 f	<0.500	<0.500	<0.500	<0.500	NA	<0.500	NA	NA	NA	<10.0	10.07	2.35	7.72	NA
MW-2	7/26/2006	402	<93.9	295	<0.500	<0.500	<0.500	<0.500	NA	2.11	<0.500	<0.500	<0.500	19.4	10.07	4.40	5.67	NA
MW-2	1/2/2007	210	<50 f	<100 f	<0.50	<0.50	<0.50	<1.0	NA	1.7	NA	NA	NA	<5.0	10.07	4.37	5.70	NA

WELL CONCENTRATIONS
Shell-branded Service Station
285 Hegenberger Road
Oakland, CA

Well ID	Date	TPPH (ug/L)	TEPH as Diesel (ug/L)	TEPH as Motor Oil (ug/L)	B (ug/L)	T (ug/L)	E (ug/L)	X (ug/L)	MTBE 8020 (ug/L)	MTBE 8260 (ug/L)	DIPE (ug/L)	ETBE (ug/L)	TAME (ug/L)	TBA (ug/L)	TOC (MSL)	Depth to Water (ft.)	GW Elevation (MSL)	DO Reading (ppm)
MW-2	7/12/2007	140 m	85 f	<250 f	<0.50	<1.0	<1.0	<1.0	NA	2.9	<2.0	<2.0	<2.0	150	10.07	5.12	4.95	NA
MW-2	1/10/2008	110 m	54 f.o	<250 f	<0.50	<1.0	<1.0	<1.0	NA	2.0	NA	NA	NA	45	10.07	3.81	6.26	NA
MW-2	7/31/2008	Well inaccessible		NA	NA	NA	NA	NA	NA	NA	NA	NA	NA	NA	10.07	NA	NA	NA
MW-2	8/7/2008	68	56 f	<250 f	<0.50	<1.0	<1.0	<1.0	NA	4.8	<2.0	<2.0	<2.0	290	10.07	5.30	4.77	NA
MW-2	1/6/2009	80	66 f	290 f	<0.50	<1.0	<1.0	<1.0	NA	4.1	NA	NA	NA	330	10.07	4.78	5.29	NA
MW-2	7/1/2009	310	<50 f	<250 f	<0.50	<1.0	<1.0	<1.0	NA	2.9	<2.0	<2.0	<2.0	180	10.07	4.74	5.33	NA
MW-3	2/16/1989	60,000	NA	NA	5,500	ND	3,200	5,200	NA	NA	NA	NA	NA	NA	7.81	5.17	2.64	NA
MW-3	5/23/1989	ND	1,500	NA	ND	200	ND	ND	NA	NA	NA	NA	NA	NA	7.81	5.09	2.72	NA
MW-3	8/3/1989	2,000	1,200	NA	120	ND	ND	86	NA	NA	NA	NA	NA	NA	7.81	5.34	2.47	NA
MW-3	12/15/1989	5,200	1,700	NA	380	12	17	410	NA	NA	NA	NA	NA	NA	7.81	6.02	1.79	NA
MW-3	2/7/1990	260	230	NA	17	47	5.4	2.5	NA	NA	NA	NA	NA	NA	7.81	4.95	2.86	NA
MW-3	4/18/1990	260	ND	NA	ND	ND	ND	9.4	NA	NA	NA	NA	NA	NA	7.81	5.55	2.26	NA
MW-3	7/23/1990	510	210	NA	46	ND	ND	9.3	NA	NA	NA	NA	NA	NA	7.81	5.81	2.00	NA
MW-3	9/27/1990	460	350	NA	6.3	1.2	ND	15	NA	NA	NA	NA	NA	NA	7.81	6.86	0.95	NA
MW-3	1/3/1991	4,800	630	NA	920	1.7	ND	190	NA	NA	NA	NA	NA	NA	7.81	6.84	0.97	NA
MW-3	4/10/1991	120	60	NA	1.2	8.8	3.5	21	NA	NA	NA	NA	NA	NA	7.81	4.93	2.88	NA
MW-3	7/12/1991	430	ND	NA	12	0.8	ND	7.7	NA	NA	NA	NA	NA	NA	7.81	5.56	2.25	NA
MW-3	10/8/1991	770	560	NA	140	ND	ND	53	NA	NA	NA	NA	NA	NA	7.81	6.62	1.19	NA
MW-3	2/6/1992	500	340 a	NA	74	0.7	5.2	5.3	NA	NA	NA	NA	NA	NA	7.81	6.28	1.53	NA
MW-3	5/4/1992	310	290 a	NA	47	0.9	17	16	NA	NA	NA	NA	NA	NA	7.81	4.65	3.16	NA
MW-3	7/28/1992	780	100 a	NA	130	ND	13	4.2	NA	NA	NA	NA	NA	NA	7.81	5.56	2.25	NA
MW-3	10/27/1992	740	69 a	NA	92	ND	7.8	9.6	NA	NA	NA	NA	NA	NA	7.81	6.65	1.16	NA
MW-3	1/14/1993	ND	ND	NA	2.4	2.8	ND	ND	NA	NA	NA	NA	NA	NA	7.81	3.88	3.93	NA
MW-3	04/23/1993b	NA	NA	NA	NA	NA	NA	NA	NA	NA	NA	NA	NA	NA	7.81	NA	NA	NA
MW-3	07/20/1993b	NA	NA	NA	NA	NA	NA	NA	NA	NA	NA	NA	NA	NA	11.25 (TOB)	NA	NA	NA
MW-3	10/18/1993b	NA	NA	NA	NA	NA	NA	NA	NA	NA	NA	NA	NA	NA	11.25 (TOB)	NA	NA	NA
MW-3	1/6/1994	130	64	NA	1.7	ND	ND	0.93	NA	NA	NA	NA	NA	NA	11.25 (TOB)	5.54	NA	NA
MW-3	4/12/1994	ND	75	NA	0.82	ND	ND	0.7	NA	NA	NA	NA	NA	NA	11.25 (TOB)	4.82	NA	NA
MW-3	7/25/1994	0.06 a	ND	NA	2.8	ND	ND	0.7	NA	NA	NA	NA	NA	NA	11.25 (TOB)	6.03 (TOB)	5.22	NA
MW-3	10/25/1994	70	100	NA	ND	ND	ND	ND	NA	NA	NA	NA	NA	NA	11.25 (TOB)	6.48	NA	NA
MW-3	1/9/1995	ND	ND	NA	ND	ND	ND	ND	NA	NA	NA	NA	NA	NA	11.25 (TOB)	4.86 (TOB)	6.39	NA
MW-3	4/11/1995	ND	ND	NA	ND	ND	ND	ND	NA	NA	NA	NA	NA	NA	11.25 (TOB)	4.22 (TOB)	7.03	NA

WELL CONCENTRATIONS
Shell-branded Service Station
285 Hegenberger Road
Oakland, CA

Well ID	Date	TPPH (ug/L)	TEPH as Diesel (ug/L)	TEPH as Motor Oil (ug/L)	B (ug/L)	T (ug/L)	E (ug/L)	X (ug/L)	MTBE 8020 (ug/L)	MTBE 8260 (ug/L)	DIPE (ug/L)	ETBE (ug/L)	TAME (ug/L)	TBA (ug/L)	TOC (MSL)	Depth to Water (ft.)	GW Elevation (MSL)	DO Reading (ppm)
MW-3	7/18/1995	ND	90	NA	2.8	ND	ND	ND	NA	NA	NA	NA	NA	NA	11.25 (TOB)	5.44 (TOB)	5.81	NA
MW-3	10/18/1995	NA	NA	NA	NA	NA	NA	NA	NA	NA	NA	NA	NA	NA	11.25 (TOB)	5.72	NA	NA
MW-3	1/9/1996	90	90	NA	1.7	ND	<0.5	<0.5	61	NA	NA	NA	NA	NA	11.25 (TOB)	4.96	NA	NA
MW-3	4/2/1996	<50	NA	NA	<0.5	<0.5	<0.5	<0.5	24	NA	NA	NA	NA	NA	11.25 (TOB)	3.43	NA	NA
MW-3	10/3/1996	<500	180	NA	<5	<5	<5	<5	1,200	NA	NA	NA	NA	NA	11.25 (TOB)	5.39	NA	2.4
MW-3	4/3/1997	150	83	NA	3.2	<0.50	<0.50	0.81	280	NA	NA	NA	NA	NA	11.25 (TOB)	4.20	NA	2.0
MW-3	10/8/1997	180	120	NA	7.3	0.68	0.54	3.9	1,700	NA	NA	NA	NA	NA	11.25 (TOB)	5.51(TOB)	5.74	2.1
MW-3	6/10/1998	130	120	NA	12	0.85	<0.50	2.1	600	NA	NA	NA	NA	NA	11.25 (TOB)	3.91(TOB)	7.34	0.8/0.9
MW-3	12/30/1998	<250	108	NA	<2.50	<2.50	<2.50	<2.50	1,010	NA	NA	NA	NA	NA	11.25 (TOB)	5.76 (TOB)	5.49	1.3/1.4
MW-3 *	6/25/1999	269	NA	NA	4.24	<2.50	<2.50	<2.50	1,180	NA	NA	NA	NA	NA	11.25 (TOB)	4.73	NA	1.4/1.9
MW-3	12/28/1999	333	122	NA	41.4	6.48	6.57	21.3	2,680	NA	NA	NA	NA	NA	11.25 (TOB)	5.75 (TOB)	5.50	1.3/1.5
MW-3	5/31/2000	1,180	89.2	NA	19.1	1.92	3.26	<1.00	2,130	NA	NA	NA	NA	NA	11.25 (TOB)	4.96 (TOB)	6.29	1.2/2.2
MW-3	10/17/2000	156	183 a	NA	5.22	0.819	<0.500	1.53	2,250	NA	NA	NA	NA	NA	11.25 (TOB)	5.70 (TOB)	5.55	2.0/2.1
MW-3	5/1/2001	286	95.9	NA	<2.50	<2.50	<2.50	<2.50	1,470	NA	NA	NA	NA	NA	11.25 (TOB)	4.88 (TOB)	6.37	1.9/2.7
MW-3	5/29/2001	NA	NA	NA	NA	NA	NA	NA	NA	NA	NA	NA	NA	NA	11.25 (TOB)	5.25 (TOB)	6.00	3.0/1.9
MW-3	11/5/2001	<500	<50	NA	<5.0	<5.0	<5.0	<5.0	NA	2,100	NA	NA	NA	NA	11.25 (TOB)	6.25 (TOB)	5.00	0.5/1.9
MW-3	5/1/2002	<100	80	NA	<1.0	<1.0	<1.0	<1.0	NA	430	NA	NA	NA	NA	11.25 (TOB)	4.77 (TOB)	6.48	4.1/0.7
MW-3	7/16/2002	410	340	NA	12	2.0	<2.0	3.5	NA	530	NA	NA	NA	NA	11.25 (TOB)	5.44 (TOB)	5.81	0.3/1.7
MW-3	10/17/2002	220	82	NA	2.5	<2.0	<2.0	2.3	NA	25	NA	NA	NA	NA	10.58	6.03	4.55	0.8/2.4
MW-3	1/21/2003	<50	150	NA	<0.50	<0.50	<0.50	<0.50	NA	28	NA	NA	NA	NA	10.58	4.30	6.28	1.2/1.0
MW-3	5/1/2003	60	<50	NA	<0.50	<0.50	<0.50	<1.0	NA	16	NA	NA	NA	NA	10.58	4.30	6.28	NA
MW-3	7/17/2003	120	<50	NA	1.2	<0.50	<0.50	<1.0	NA	11	NA	NA	NA	NA	10.58	5.36	5.22	NA
MW-3	10/2/2003	160	56 a	NA	3.1	1.1	<0.50	2.1	NA	8.2	NA	NA	NA	NA	10.58	6.00	4.58	NA
MW-3	1/5/2004	54	<50	NA	<0.50	<0.50	<0.50	<1.0	NA	15	NA	NA	NA	NA	10.58	4.44	6.14	NA
MW-3	4/1/2004	<50	<50	NA	<0.50	<0.50	<0.50	<1.0	NA	4.2	NA	NA	NA	NA	10.58	4.29	6.29	NA
MW-3	8/2/2004	300	<50	<500	<2.5	<2.5	<2.5	<5.0	NA	17	<10	<10	<10	1,900	10.58	5.80	4.78	NA
MW-3	11/2/2004	72	<50	<500	0.51	<0.50	<0.50	<1.0	NA	3.0	NA	NA	NA	NA	10.58	5.00	5.58	NA
MW-3	1/10/2005	<50	<50	<500	<0.50	<0.50	<0.50	<1.0	NA	<0.50	NA	NA	NA	NA	10.58	3.01	7.57	NA
MW-3	4/13/2005	<50	<50	<500	<0.50	<0.50	<0.50	<1.0	NA	0.69	NA	NA	NA	NA	10.58	2.89	7.69	NA
MW-3	7/20/2005	300	60 g	<500	1.3	0.61	<0.50	1.2	NA	4.7	<2.0	<2.0	<2.0	780	10.58	5.10	5.48	NA
MW-3	10/24/2005	210	57 a	<500	1.2	<1.0	<1.0	<2.0	NA	6.3	NA	NA	NA	1,300	10.58	5.68	4.90	NA
MW-3	1/4/2006	<50.0	<100 f	<100 f	<0.500	<0.500	<0.500	<0.500	NA	<0.500	NA	NA	NA	<10.0	10.58	2.80	7.78	NA
MW-3	7/26/2006	681	94.6	264	1.67	1.04	<0.500	1.75	NA	13.4	<0.500	<0.500	<0.500	1,500	10.58	4.70	5.88	NA

WELL CONCENTRATIONS
Shell-branded Service Station
285 Hegenberger Road
Oakland, CA

Well ID	Date	TPPH (ug/L)	TEPH as Diesel (ug/L)	TEPH as Motor Oil (ug/L)	B (ug/L)	T (ug/L)	E (ug/L)	X (ug/L)	MTBE 8020 (ug/L)	MTBE 8260 (ug/L)	DIPE (ug/L)	ETBE (ug/L)	TAME (ug/L)	TBA (ug/L)	TOC (MSL)	Depth to Water (ft.)	GW Elevation (MSL)	DO Reading (ppm)
MW-3	1/2/2007	150	<50 f	<100 f	<0.50	<0.50	<0.50	<1.0	NA	3.7	NA	NA	NA	600	10.58	4.96	5.62	NA
MW-3	7/12/2007	240 m	<50 f	<250 f	0.28 n	0.45 n	<1.0	0.93 n	NA	9.6	<2.0	0.48 n	<2.0	1,000	10.58	5.50	5.08	NA
MW-3	1/10/2008	160 m	82 f,o	<250 f	<1.0	<2.0	<2.0	<2.0	NA	4.2	NA	NA	NA	940	10.58	4.72	5.86	NA
MW-3	7/31/2008	160	<50 f	<250 f	<1.0	<2.0	<2.0	<2.0	NA	11	<4.0	<4.0	<4.0	1,300	10.58	5.63	4.95	NA
MW-3	1/6/2009	130	220 f	310 f	<1.0	<2.0	<2.0	<2.0	NA	8.9	NA	NA	NA	870	10.58	5.48	5.10	NA
MW-3	7/1/2009	170	260 f	<250 f	6.7	<1.0	<1.0	1.4	NA	16	<2.0	<2.0	<2.0	640	10.58	5.31	5.27	NA
MW-4	5/23/1989	ND	ND	NA	ND	ND	ND	ND	NA	NA	NA	NA	NA	NA	7.38	5.60	1.78	NA
MW-4	8/3/1989	ND	ND	NA	ND	ND	ND	ND	NA	NA	NA	NA	NA	NA	7.38	6.37	1.01	NA
MW-4	12/15/1989	ND	ND	NA	ND	ND	ND	ND	NA	NA	NA	NA	NA	NA	7.38	6.91	0.47	NA
MW-4	3/8/1990	ND	ND	NA	ND	ND	ND	ND	NA	NA	NA	NA	NA	NA	7.38	6.06	1.32	NA
MW-4	4/18/1990	NA	NA	NA	NA	NA	NA	NA	NA	NA	NA	NA	NA	NA	7.38	5.84	1.54	NA
MW-4	7/23/1990	ND	ND	NA	ND	ND	ND	ND	NA	NA	NA	NA	NA	NA	7.38	6.92	0.46	NA
MW-4	9/27/1991	ND	ND	NA	ND	ND	ND	ND	NA	NA	NA	NA	NA	NA	7.38	8.03	0.65	NA
MW-4	1/3/1991	NA	NA	NA	NA	NA	NA	NA	NA	NA	NA	NA	NA	NA	7.38	7.54	-0.16	NA
MW-4	4/10/1991	ND	ND	NA	ND	ND	ND	ND	NA	NA	NA	NA	NA	NA	7.38	5.06	2.32	NA
MW-4	7/12/1991	ND	ND	NA	ND	ND	ND	ND	NA	NA	NA	NA	NA	NA	7.38	6.86	0.52	NA
MW-4	10/8/1991	ND	ND	NA	ND	ND	ND	ND	NA	NA	NA	NA	NA	NA	7.38	7.44	-0.06	NA
MW-4	2/6/1992	120	2,500 a	NA	ND	ND	ND	ND	NA	NA	NA	NA	NA	NA	7.38	7.29	0.09	NA
MW-4	5/4/1992	ND	53	NA	ND	ND	ND	ND	NA	NA	NA	NA	NA	NA	7.38	5.33	2.05	NA
MW-4	7/28/1992	ND	60	NA	ND	ND	ND	ND	NA	NA	NA	NA	NA	NA	7.38	6.95	0.43	NA
MW-4	10/27/1992	ND	ND	NA	ND	ND	ND	ND	NA	NA	NA	NA	NA	NA	7.38	7.65	-0.27	NA
MW-4	1/14/1993	ND	ND	NA	ND	ND	ND	ND	NA	NA	NA	NA	NA	NA	7.38	4.84	2.54	NA
MW-4	4/23/1993	ND	ND	NA	ND	ND	ND	ND	NA	NA	NA	NA	NA	NA	7.38	4.84	2.54	NA
MW-4	7/20/1993	ND	ND	NA	2.2	ND	1.1	7.7	NA	NA	NA	NA	NA	NA	10.28	6.47	3.81	NA
MW-4	10/18/1993	ND	ND	NA	ND	1.2	ND	ND	NA	NA	NA	NA	NA	NA	10.28	7.35	2.93	NA
MW-4	1/6/1994	ND	ND	NA	ND	ND	ND	ND	NA	NA	NA	NA	NA	NA	10.28	7.64	2.64	NA
MW-4	4/12/1994	ND	76	NA	ND	ND	ND	ND	NA	NA	NA	NA	NA	NA	10.28	6.39	3.89	NA
MW-4	7/25/1994	ND	ND	NA	ND	ND	ND	ND	NA	NA	NA	NA	NA	NA	10.28	7.00	3.28	NA
MW-4	10/25/1994	ND	ND	NA	ND	ND	ND	ND	NA	NA	NA	NA	NA	NA	10.28	7.53	2.75	NA
MW-4	1/9/1995	ND	70 a	NA	ND	ND	ND	ND	NA	NA	NA	NA	NA	NA	10.28	4.90	5.38	NA
MW-4	4/11/1995	ND	140	NA	1.5	ND	0.6	3.4	NA	NA	NA	NA	NA	NA	10.28	5.04	5.24	NA
MW-4	7/18/1995	ND	160	NA	13	3.4	ND	ND	NA	NA	NA	NA	NA	NA	10.28	6.18	4.10	NA

WELL CONCENTRATIONS
Shell-branded Service Station
285 Hegenberger Road
Oakland, CA

Well ID	Date	TPPH (ug/L)	TEPH as Diesel (ug/L)	TEPH as Motor Oil (ug/L)	B (ug/L)	T (ug/L)	E (ug/L)	X (ug/L)	MTBE 8020 (ug/L)	MTBE 8260 (ug/L)	DIPE (ug/L)	ETBE (ug/L)	TAME (ug/L)	TBA (ug/L)	TOC (MSL)	Depth to Water (ft.)	GW Elevation (MSL)	DO Reading (ppm)
MW-4	10/18/1995	NA	NA	NA	NA	NA	NA	NA	NA	NA	NA	NA	NA	NA	10.28	6.63	3.65	NA
MW-4	1/9/1996	<50	ND	NA	<0.5	ND	<0.5	<0.5	ND	NA	NA	NA	NA	NA	10.28	3.82	6.46	NA
MW-4	4/2/1996	<50	NA	NA	<0.5	<0.5	<0.5	<0.5	<2.5	NA	NA	NA	NA	NA	10.28	3.97	6.31	NA
MW-4	10/3/1996	<50	81	NA	<0.5	<0.5	<0.5	<0.5	<2.5	NA	NA	NA	NA	NA	10.28	3.74	6.54	NA
MW-4	4/3/1997	<50	69	NA	<0.50	<0.50	<0.50	<0.50	<2.5	NA	NA	NA	NA	NA	10.28	3.74	6.54	1.8
MW-4	10/8/1997	<50	75	NA	<0.50	<0.50	<0.50	<0.50	13	NA	NA	NA	NA	NA	10.28	4.89	5.39	2.0
MW-4 (D)	10/8/1997	<50	NA	NA	<0.50	<0.50	<0.50	<0.50	<2.5	NA	NA	NA	NA	NA	10.28	4.89	5.39	2.0
MW-4	6/10/1998	NA	NA	NA	NA	NA	NA	NA	NA	NA	NA	NA	NA	NA	10.28	4.39	5.89	NA
MW-4	12/30/1998	<50.0	94.1	NA	<0.500	<0.500	<0.500	0.580	7.33	NA	NA	NA	NA	NA	10.28	5.58	4.70	1.7/1.6
MW-4	6/25/1999	NA	NA	NA	NA	NA	NA	NA	NA	NA	NA	NA	NA	NA	10.28	4.17	6.11	NA
MW-4	12/28/1999	<50.0	<50.0	NA	<0.500	<0.500	<0.500	<0.500	<5.00	NA	NA	NA	NA	NA	10.28	4.54	5.74	1.4/1.5
MW-4	5/31/2000	NA	NA	NA	NA	NA	NA	NA	NA	NA	NA	NA	NA	NA	10.28	3.85	6.43	NA
MW-4	10/17/2000	<50.0	274 a	NA	<0.500	<0.500	<0.500	<0.500	9.40	NA	NA	NA	NA	NA	10.28	3.50	6.78	3.8/4.0
MW-4	5/1/2001	NA	NA	NA	NA	NA	NA	NA	NA	NA	NA	NA	NA	NA	10.28	4.10	6.18	NA
MW-4	11/5/2001	<50	<50	NA	<0.50	<0.50	<0.50	<0.50	NA	8.4	NA	NA	NA	NA	10.28	5.21	5.07	1.3/1.5
MW-4	5/1/2002	<50	<50	NA	<0.50	<0.50	<0.50	<0.50	NA	<5.0	NA	NA	NA	NA	10.28	4.28	6.00	2.6/1.1
MW-4	7/16/2002	NA	NA	NA	NA	NA	NA	NA	NA	NA	NA	NA	NA	NA	10.28	3.87	6.41	NA
MW-4	10/17/2002	<50	<50	NA	<0.50	<0.50	<0.50	<0.50	NA	<5.0	NA	NA	NA	NA	9.83	4.66	5.17	1.4/2.4
MW-4	1/21/2003	NA	NA	NA	NA	NA	NA	NA	NA	NA	NA	NA	NA	NA	9.83	3.87	5.96	NA
MW-4	5/1/2003	<50	57 a	NA	<0.50	<0.50	<0.50	<1.0	NA	<5.0	NA	NA	NA	NA	9.83	4.49	5.34	NA
MW-4	7/17/2003	NA	NA	NA	NA	NA	NA	NA	NA	NA	NA	NA	NA	NA	9.83	5.46	4.37	NA
MW-4	10/2/2003	<50	<50	NA	<0.50	<0.50	<0.50	<1.0	NA	5.9	NA	NA	NA	NA	9.83	5.51	4.32	NA
MW-4	1/5/2004	NA	NA	NA	NA	NA	NA	NA	NA	NA	NA	NA	NA	NA	9.83	3.83	6.00	NA
MW-4	4/1/2004	<50	<50	NA	<0.50	<0.50	<0.50	<1.0	NA	3.0	NA	NA	NA	NA	9.83	4.43	5.40	NA
MW-4	8/2/2004	NA	NA	NA	NA	NA	NA	NA	NA	NA	NA	NA	NA	NA	9.83	5.05	4.78	NA
MW-4	11/2/2004	<50	<50	<500	<0.50	<0.50	<0.50	<1.0	NA	3.8	NA	NA	NA	NA	9.83	4.31	5.52	NA
MW-4	1/10/2005	NA	NA	NA	NA	NA	NA	NA	NA	NA	NA	NA	NA	NA	9.83	3.51	6.32	NA
MW-4	4/13/2005	<50	83 a,j,k	<500 j,k	<0.50	<0.50	<0.50	<1.0	NA	5.1	NA	NA	NA	NA	9.83	3.77	6.06	NA
MW-4	7/20/2005	NA	NA	NA	NA	NA	NA	NA	NA	NA	NA	NA	NA	NA	9.83	5.91	3.92	NA
MW-4	10/24/2005	<50	92 g	<500	<0.50	<0.50	<0.50	<1.0	NA	3.9	NA	NA	NA	NA	9.83	3.98	5.85	NA
MW-4	1/4/2006	<50.0	<100 f	<100 f	<0.500	<0.500	<0.500	<0.500	NA	2.90	NA	NA	NA	<10.0	9.83	3.45	6.38	NA
MW-4	7/26/2006	<50.0	<93.9	364	<0.500	<0.500	<0.500	<0.500	NA	2.39	<0.500	<0.500	<0.500	55.5	9.83	3.65	6.18	NA
MW-4	1/2/2007	<50	<50 f	<100 f	<0.50	<0.50	<0.50	<1.0	NA	1.6	NA	NA	NA	NA	9.83	4.15	5.68	NA

WELL CONCENTRATIONS
Shell-branded Service Station
285 Hegenberger Road
Oakland, CA

Well ID	Date	TPPH (ug/L)	TEPH as Diesel (ug/L)	TEPH as Motor Oil (ug/L)	B (ug/L)	T (ug/L)	E (ug/L)	X (ug/L)	MTBE 8020 (ug/L)	MTBE 8260 (ug/L)	DIPE (ug/L)	ETBE (ug/L)	TAME (ug/L)	TBA (ug/L)	TOC (MSL)	Depth to Water (ft.)	GW Elevation (MSL)	DO Reading (ppm)
MW-4	7/12/2007	<50 m	<50 f	<250 f	<0.50	<1.0	<1.0	<1.0	NA	2.0	<2.0	<2.0	<2.0	<10	9.83	4.40	5.43	NA
MW-4	1/10/2008	<50 m	76 f.o	<250 f	<0.50	<1.0	<1.0	<1.0	NA	2.0	NA	NA	NA	NA	9.83	4.27	5.56	NA
MW-4	7/31/2008	<50	<50 f	<250 f	<0.50	<1.0	<1.0	<1.0	NA	1.9	<2.0	<2.0	<2.0	<10	9.83	4.00	5.83	NA
MW-4	1/6/2009	<50	96 f	<250 f	<0.50	<1.0	<1.0	<1.0	NA	1.8	NA	NA	NA	NA	9.83	4.73	5.10	NA
MW-4	7/1/2009	<50	<50 f	<250 f	<0.50	<1.0	<1.0	<1.0	NA	2.0	<2.0	<2.0	<2.0	<10	9.83	4.70	5.13	NA
MW-5	5/23/1989	26,000	7,000	NA	1,500	280	ND	8,100	NA	NA	NA	NA	NA	NA	8.18	5.47	2.71	NA
MW-5	8/3/1989	12,000	8,700	NA	860	94	ND	2,600	NA	NA	NA	NA	NA	NA	8.18	5.94	2.24	NA
MW-5	12/15/1989	1,000	710	NA	22	35	18	44	NA	NA	NA	NA	NA	NA	8.18	6.75	1.43	NA
MW-5	2/7/1990	ND	620	NA	0.8	ND	ND	ND	NA	NA	NA	NA	NA	NA	8.18	6.03	2.15	NA
MW-5	4/18/1990	19,000	5,000	NA	4,500	850	97	8,000	NA	NA	NA	NA	NA	NA	8.18	5.80	2.38	NA
MW-5	7/23/1990	23,000	2,700	NA	3,600	400	160	6,500	NA	NA	NA	NA	NA	NA	8.18	6.00	2.18	NA
MW-5	9/23/1990	5,400	550	NA	1,400	26	13	1,300	NA	NA	NA	NA	NA	NA	8.18	7.18	1.00	NA
MW-5	1/3/1991	860	560	NA	280	2.8	0.8	45	NA	NA	NA	NA	NA	NA	8.18	7.17	1.01	NA
MW-5	4/10/1991	12,000	1,800	NA	710	130	500	2,400	NA	NA	NA	NA	NA	NA	8.18	5.25	2.93	NA
MW-5	7/12/1991	24,000	1,700	NA	2,200	280	430	5,700	NA	NA	NA	NA	NA	NA	8.18	5.70	2.48	NA
MW-5	10/8/1991	2,800	1,400	NA	860	13	ND	580	NA	NA	NA	NA	NA	NA	8.18	6.50	1.68	NA
MW-5	2/6/1992	1,000	1,200	NA	300	ND	14	62	NA	NA	NA	NA	NA	NA	8.18	6.35	1.83	NA
MW-5	5/4/1992	10,000	4,100 a	NA	1,500	350	710	2,300	NA	NA	NA	NA	NA	NA	8.18	4.87	3.31	NA
MW-5	7/28/1992	12,000	3,800 a	NA	2,200	63	1,400	3,500	NA	NA	NA	NA	NA	NA	8.18	5.73	2.45	NA
MW-5	10/27/1992	7,500	480 a	NA	1,100	59	230	900	NA	NA	NA	NA	NA	NA	8.18	6.98	1.20	NA
MW-5	1/14/1993	7,700	1,100 a	NA	420	49	570	840	NA	NA	NA	NA	NA	NA	8.18	4.70	3.48	NA
MW-5	4/23/1993	110,000	1,600 a	NA	2,900	2,500	3,400	12,000	NA	NA	NA	NA	NA	NA	8.18	4.19	3.99	NA
MW-5	7/20/1993	18a	1,200 a	NA	1,400	84	1,500	3,200	NA	NA	NA	NA	NA	NA	10.87	5.10	5.77	NA
MW-5	10/18/1993	14,000	5,800 a	NA	2,000	100	2,300	5,100	NA	NA	NA	NA	NA	NA	10.87	5.79	5.08	NA
MW-5	1/6/1994	81,000	1,100 a	NA	11,000	9,300	3,600	12,000	NA	NA	NA	NA	NA	NA	10.87	5.56	5.31	NA
MW-5	4/12/1994	17,000	4,100	NA	2,900	380	430	1,300	NA	NA	NA	NA	NA	NA	10.87	4.90	5.97	NA
MW-5	7/25/1994	5,900	5,400 a	NA	1,500	42	34	170	NA	NA	NA	NA	NA	NA	10.87	5.38	5.49	NA
MW-5	10/25/1994	2,300	1,900 a	NA	35	3	ND	8	NA	NA	NA	NA	NA	NA	10.87	6.16	4.71	NA
MW-5	1/9/1995	8,300	3,700 a	NA	1,500	95	330	1,900	NA	NA	NA	NA	NA	NA	10.87	4.60	6.27	NA
MW-5	4/11/1995	7,300	9,800	NA	1,200	230	600	550	NA	NA	NA	NA	NA	NA	10.87	3.74	7.13	NA
MW-5	7/18/1995	17,000	5,100	NA	2,300	730	770	2,500	NA	NA	NA	NA	NA	NA	10.87	4.97	5.90	NA
MW-5	10/18/1995	Well abandoned		NA	NA	NA	NA	NA	NA	NA	NA	NA	NA	NA	10.87	5.67	5.20	NA

WELL CONCENTRATIONS
Shell-branded Service Station
285 Hegenberger Road
Oakland, CA

Well ID	Date	TPPH (ug/L)	TEPH as Diesel (ug/L)	TEPH as Motor Oil (ug/L)	B (ug/L)	T (ug/L)	E (ug/L)	X (ug/L)	MTBE 8020 (ug/L)	MTBE 8260 (ug/L)	DIPE (ug/L)	ETBE (ug/L)	TAME (ug/L)	TBA (ug/L)	TOC (MSL)	Depth to Water (ft.)	GW Elevation (MSL)	DO Reading (ppm)
MW-6	5/23/1989	22,000	7,000	NA	16	6.5	7	3,400	NA	NA	NA	NA	NA	NA	8.21	5.47	2.74	NA
MW-6	8/3/1989	28,000	8,800	NA	1,200	130	2,100	2,800	NA	NA	NA	NA	NA	NA	8.21	5.91	2.30	NA
MW-6	12/15/1989	16,000	5,500	NA	370	92	200	180	NA	NA	NA	NA	NA	NA	8.21	5.98	2.23	NA
MW-6	2/7/1990	22,000	2,600	NA	520	85	630	770	NA	NA	NA	NA	NA	NA	8.21	5.47	2.74	NA
MW-6	4/18/1990	21,000	5,700	NA	900	77	2,700	2,700	NA	NA	NA	NA	NA	NA	8.21	5.80	2.41	NA
MW-6	7/23/1990	24,000	3,000	NA	1,000	94	3,400	2,700	NA	NA	NA	NA	NA	NA	8.21	5.85	2.36	NA
MW-6	9/27/1990	22,000	ND	NA	700	93	2,500	2,400	NA	NA	NA	NA	NA	NA	8.21	6.42	1.79	NA
MW-6	1/3/1991	25,000	960	NA	1,000	88	2,600	3,700	NA	NA	NA	NA	NA	NA	8.21	6.73	1.48	NA
MW-6	4/10/1991	18,000	920	NA	560	190	480	830	NA	NA	NA	NA	NA	NA	8.21	5.24	2.97	NA
MW-6	7/12/1991	9,500	1,900	NA	670	51	1,100	920	NA	NA	NA	NA	NA	NA	8.21	5.78	2.43	NA
MW-6	10/8/1991	11,000	5,100	NA	1,000	43	ND	ND	NA	NA	NA	NA	NA	NA	8.21	6.36	1.85	NA
MW-6	2/6/1992	7,200	1,500 a	NA	560	8	720	160	NA	NA	NA	NA	NA	NA	8.21	6.15	2.06	NA
MW-6	5/4/1992	7,900	2,900 a	NA	610	ND	1,500	240	NA	NA	NA	NA	NA	NA	8.21	5.07	3.14	NA
MW-6	7/28/1992	17,000	3,200 a	NA	1,200	ND	3,000	610	NA	NA	NA	NA	NA	NA	8.21	5.85	2.36	NA
MW-6	10/27/1992	15,000	1,300 a	NA	1,300	130	1,700	490	NA	NA	NA	NA	NA	NA	8.21	6.69	1.52	NA
MW-6	1/14/1993	4,900	1,600 a	NA	80	31	330	37	NA	NA	NA	NA	NA	NA	8.21	4.52	3.69	NA
MW-6	4/23/1993	4,800	1,800 a	NA	120	ND	780	73	NA	NA	NA	NA	NA	NA	8.21	4.32	3.89	NA
MW-6	7/20/1993	19 a	910 a	NA	570	18	1,100	130	NA	NA	NA	NA	NA	NA	11.04	5.39	5.65	NA
MW-6	10/18/1993	24,000	2,500 a	NA	770	440	1,600	830	NA	NA	NA	NA	NA	NA	11.04	6.67	4.37	NA
MW-6	1/6/1994	20 a	2,300 a	NA	450	30	530	52	NA	NA	NA	NA	NA	NA	11.04	5.66	5.38	NA
MW-6	4/12/1994	3,600	1,600	NA	150	ND	340	21	NA	NA	NA	NA	NA	NA	11.04	4.91	6.13	NA
MW-6	7/25/1994	1,600	2,200 a	NA	160	ND	ND	10	NA	NA	NA	NA	NA	NA	11.04	5.55	5.49	NA
MW-6 (D)	7/25/1994	1,000	2,400 a	NA	160	ND	ND	18	NA	NA	NA	NA	NA	NA	11.04	5.55	5.49	NA
MW-6	10/25/1994	9,800	3,000 a	NA	390	22	300	57	NA	NA	NA	NA	NA	NA	11.04	6.24	4.80	NA
MW-6	1/9/1995	2,200	800 a	NA	74	12	400	39	NA	NA	NA	NA	NA	NA	11.04	4.58	6.46	NA
MW-6	4/11/1995	5,000	7,700	NA	330	15	760	85	NA	NA	NA	NA	NA	NA	11.04	4.04	7.00	NA
MW-6	7/18/1995	4,200	1,700	NA	320	11	490	22	NA	NA	NA	NA	NA	NA	11.04	5.01	6.03	NA
MW-6	10/18/1995	NA	NA	NA	NA	NA	NA	NA	NA	NA	NA	NA	NA	NA	11.04	5.86	5.18	NA
MW-6	1/9/1996	5,600	790	NA	59	<5	180	12	14,000	NA	NA	NA	NA	NA	11.04	4.75	6.29	NA
MW-6	4/2/1996	1,500	NA	NA	12	<5	170	9	1,900	NA	NA	NA	NA	NA	11.04	3.82	7.22	NA
MW-6	10/3/1996	2,600	1,800	NA	110	<25	<25	<25	11,000	NA	NA	NA	NA	NA	11.04	5.27	5.77	2.2
MW-6	4/3/1997	<2,500	650	NA	30	<25	32	<25	10,000	NA	NA	NA	NA	NA	11.04	4.42	6.62	2.0

WELL CONCENTRATIONS
Shell-branded Service Station
285 Hegenberger Road
Oakland, CA

Well ID	Date	TPPH (ug/L)	TEPH as Diesel (ug/L)	TEPH as Motor Oil (ug/L)	B (ug/L)	T (ug/L)	E (ug/L)	X (ug/L)	MTBE 8020 (ug/L)	MTBE 8260 (ug/L)	DIPE (ug/L)	ETBE (ug/L)	TAME (ug/L)	TBA (ug/L)	TOC (MSL)	Depth to Water (ft.)	GW Elevation (MSL)	DO Reading (ppm)
MW-6	10/8/1997	1,900	1,100	NA	31	<5.0	6.1	<5.0	2,600	NA	NA	NA	NA	NA	11.04	4.70	6.34	1.0
MW-6	6/10/1998	<1,000	1,500	NA	17	12	14	88	14,000	NA	NA	NA	NA	NA	11.04	4.36	6.68	0.4/0.4
MW-6	12/30/1998	260	528	NA	<2.50	<2.50	<2.50	<2.50	909	NA	NA	NA	NA	NA	11.04	4.98	6.06	2.1/1.6
MW-6 *	6/25/1999	<2,500	NA	NA	<25.0	<25.0	<25.0	<25.0	8,850	7,630	NA	NA	NA	NA	11.04	4.81	6.23	1.4/3.6
MW-6	12/28/1999	526	416	NA	7.60	<1.00	<1.00	<1.00	1,510	NA	NA	NA	NA	NA	11.04	5.17	5.87	1.8/2.0
MW-6	5/31/2000	2,870	998	NA	45.7	4.70	8.61	<2.50	3,780	NA	NA	NA	NA	NA	11.04	4.58	6.46	0.92/2.30
MW-6	10/17/2000	2,370	944 a	NA	49.8	5.36	<5.00	<5.00	746	NA	NA	NA	NA	NA	11.04	4.80	6.24	2.5/2.1
MW-6	5/1/2001	3,000	706	NA	2.72	<2.50	4.46	<2.50	473	NA	NA	NA	NA	NA	11.04	4.75	6.29	2.2/1.6
MW-6	5/29/2001	NA	NA	NA	NA	NA	NA	NA	NA	NA	NA	NA	NA	NA	11.04	4.86	6.18	2.0/1.3
MW-6	11/5/2001	NA	NA	NA	NA	NA	NA	NA	NA	NA	NA	NA	NA	NA	11.04	5.73	5.31	0.6
MW-6	11/7/2001	1,700	180	NA	1.3	1.2	1.3	1.1	NA	430	NA	NA	NA	NA	11.04	5.75	5.29	2.4/1.8
MW-6	5/1/2002	1,400	<300	NA	2.0	0.61	4.3	0.68	NA	220	NA	NA	NA	NA	11.04	4.47	6.57	2.5/2.0
MW-6	7/16/2002	3,500	<600	NA	31	1.5	5.7	1.2	NA	220	NA	NA	NA	NA	11.04	5.05	5.99	0.6/0.6
MW-6	10/17/2002	3,000	<700	NA	27	1.7	2.9	1.8	NA	340	NA	NA	NA	NA	10.59	5.80	4.79	1.2/1.1
MW-6	1/21/2003	900	<200	NA	1.5	<0.50	1.4	<0.50	NA	73	NA	NA	NA	NA	10.59	4.39	6.20	0.8/0.6
MW-6	5/1/2003	700 a	160 a	NA	0.58	<0.50	0.82	<1.0	NA	71	NA	NA	NA	NA	10.59	4.19	6.40	NA
MW-6	7/17/2003	<1,200	220 a,f	NA	<12	<12	<12	<25	NA	840	NA	NA	NA	NA	10.59	5.22	5.37	NA
MW-6	10/2/2003	<1,000	300 a	NA	<10	<10	<10	<20	NA	1,500	NA	NA	NA	NA	10.59	5.86	4.73	NA
MW-6	1/5/2004	520	140 a	NA	<0.50	0.72	<0.50	<1.0	NA	30	NA	NA	NA	NA	10.59	3.79	6.80	NA
MW-6	4/1/2004	650	220 a	NA	<0.50	<0.50	0.54	<1.0	NA	130	NA	NA	NA	NA	10.59	4.28	6.31	NA
MW-6	8/2/2004	1,600	500 a	<500	<2.5	<2.5	<2.5	<5.0	NA	480	<10	<10	<10	900	10.59	5.78	4.81	NA
MW-6	11/2/2004	580	150 g	<500	<0.50	<0.50	<0.50	<1.0	NA	55	NA	NA	NA	NA	10.59	4.73	5.86	NA
MW-6	1/10/2005	620	230 g	<500	<0.50	<0.50	0.50	<1.0	NA	17	NA	NA	NA	NA	10.59	3.70	6.89	NA
MW-6	4/13/2005	2,000	570 a,j,k	520 j,k	0.98	1.7	1.2	1.2	NA	190	NA	NA	NA	NA	10.59	3.75	6.84	NA
MW-6	7/20/2005	2,800	1,200 a	<500	<2.0	2.1	<2.0	<4.0	NA	320	<8.0	<8.0	<8.0	1,800	10.59	5.95	4.64	NA
MW-6	10/24/2005	2,000	1,300 a	<500	<2.0	<2.0	<2.0	<4.0	NA	200	NA	NA	NA	560	9.14	5.21	3.93	NA
MW-6	1/4/2006	1,140	216 f	<100 f	<0.500	<0.500	<0.500	<0.500	NA	11.3	NA	NA	NA	50.4	9.14	3.36	5.78	NA
MW-6	7/26/2006	4,650	1,460	881	1.63	1.71	0.580	1.64	NA	128	<0.500	<0.500	<0.500	375	9.14	4.76	4.38	NA
MW-6	1/2/2007	1,300	180 f	<100 f	0.51	0.52	<0.50	<1.0	NA	39	NA	NA	NA	81	9.14	4.54	4.60	NA
MW-6	7/12/2007	1,700 m	540 f	<250 f	0.31 n	1.0	0.24 n	0.94 n	NA	49	<2.0	<2.0	<2.0	120	9.14	5.12	4.02	NA
MW-6	1/10/2008	900 m	200 f,o	<250 f	<0.50	<1.0	<1.0	<1.0	NA	4.0	NA	NA	NA	11	9.14	4.33	4.81	NA
MW-6	7/31/2008	740	110 f,o	<250 f	<0.50	<1.0	<1.0	<1.0	NA	12	<2.0	<2.0	<2.0	<10	9.14	4.95	4.19	NA
MW-6	1/6/2009	480	120 f,o	<250 f	<0.50	<1.0	<1.0	<1.0	NA	4.0	NA	NA	NA	11	9.14	4.80	4.34	NA

WELL CONCENTRATIONS
Shell-branded Service Station
285 Hegenberger Road
Oakland, CA

Well ID	Date	TPPH (ug/L)	TEPH as Diesel (ug/L)	TEPH as Motor Oil (ug/L)	B (ug/L)	T (ug/L)	E (ug/L)	X (ug/L)	MTBE 8020 (ug/L)	MTBE 8260 (ug/L)	DIPE (ug/L)	ETBE (ug/L)	TAME (ug/L)	TBA (ug/L)	TOC (MSL)	Depth to Water (ft.)	GW Elevation (MSL)	DO Reading (ppm)
MW-6	7/1/2009	1,200	190 f.o	<250 f	<0.50	<1.0	<1.0	<1.0	NA	24	<2.0	<2.0	<2.0	85	9.14	4.94	4.20	NA
MW-7	5/23/1989	47,000	11,000	NA	3,500	5,000	1,500	7,800	NA	NA	NA	NA	NA	NA	7.44	5.48	1.96	NA
MW-7	8/3/1989	68,000	22,000	NA	6,200	6,600	3,600	8,800	NA	NA	NA	NA	NA	NA	7.44	4.22	3.22	NA
MW-7	12/15/1989	100,000	12,000	NA	4,500	5,300	1,300	5,300	NA	NA	NA	NA	NA	NA	7.44	4.58	2.86	NA
MW-7	2/7/1990	96,000	8,100	NA	15,000	15,000	2,500	14,000	NA	NA	NA	NA	NA	NA	7.44	5.34	2.10	NA
MW-7	4/18/1990	94,000	10,000	NA	25,000	13,000	3,300	13,000	NA	NA	NA	NA	NA	NA	7.44	4.92	2.52	NA
MW-7	7/23/1990	84,000	12,000	NA	3,800	26,000	13,000	3,000	NA	NA	NA	NA	NA	NA	7.44	4.99	2.45	NA
MW-7	9/27/1990	43,000	ND	NA	25,000	6,100	2,400	9,000	NA	NA	NA	NA	NA	NA	7.44	6.16	1.28	NA
MW-7	1/3/1991	78,000	3,100	NA	26,000	16,000	3,000	14,000	NA	NA	NA	NA	NA	NA	7.44	4.96	2.48	NA
MW-7	4/10/1991	140,000	1,800	NA	26,000	16,000	2,200	14,000	NA	NA	NA	NA	NA	NA	7.44	4.13	3.31	NA
MW-7	7/12/1991	79,000	1,100	NA	7,700	7,200	2,300	10,000	NA	NA	NA	NA	NA	NA	7.44	4.98	2.46	NA
MW-7	10/8/1991	55,000	390 a	NA	29,000	7,500	1,800	9,300	NA	NA	NA	NA	NA	NA	7.44	5.48	1.96	NA
MW-7	2/6/1992	63,000	9,600 a	NA	16,000	8,700	1,600	7,400	NA	NA	NA	NA	NA	NA	7.44	5.05	2.39	NA
MW-7	5/4/1992	67,000	9,800 a	NA	22,000	13,000	1,800	9,400	NA	NA	NA	NA	NA	NA	7.44	4.43	3.01	NA
MW-7	7/28/1992	85,000	13,000 a	NA	26,000	17,000	2,900	15,000	NA	NA	NA	NA	NA	NA	7.44	4.88	2.56	NA
MW-7	10/27/1992	63,000	1,900 a	NA	21,000	11,000	3,000	11,000	NA	NA	NA	NA	NA	NA	7.44	5.39	2.05	NA
MW-7	1/14/1993	120,000	2,300 a	NA	28,000	21,000	1,600	15,000	NA	NA	NA	NA	NA	NA	7.44	4.26	3.18	NA
MW-7	4/23/1993	60,000	12,000 a	NA	17,000	3,700	2,200	11,000	NA	NA	NA	NA	NA	NA	7.44	4.04	3.40	NA
MW-7 (D)	4/23/1993	50,000	14,000 a	NA	17,000	4,200	2,200	11,000	NA	NA	NA	NA	NA	NA	7.44	4.04	3.40	NA
MW-7	7/20/1993	47,000	13,000	NA	23,000	9,900	2,200	12,000	NA	NA	NA	NA	NA	NA	10.28	4.36	5.92	NA
MW-7	10/18/1993	44,000	10,000 a	NA	22,000	3,800	2,600	10,000	NA	NA	NA	NA	NA	NA	10.28	5.14	5.14	NA
MW-7	1/6/1994	65,000	5,200 a	NA	16,000	4,900	1,900	8,500	NA	NA	NA	NA	NA	NA	10.28	4.83	5.45	NA
MW-7	4/12/1994	68,000	3,400	NA	12,000	2,000	580	6,400	NA	NA	NA	NA	NA	NA	10.28	4.24	6.04	NA
MW-7	7/25/1994	63,000	4,200 a	NA	16,000	5,800	300	8,300	NA	NA	NA	NA	NA	NA	10.28	4.58	5.70	NA
MW-7	10/25/1994	46,000	3,800 a	NA	16,000	3,700	1,200	7,300	NA	NA	NA	NA	NA	NA	10.28	5.07	5.21	NA
MW-7	1/9/1995	62,000	3,300 a	NA	24,000	8,500	1,100	9,400	NA	NA	NA	NA	NA	NA	10.28	3.38	6.90	NA
MW-7 (D)	1/11/1995	57,000	3,200 a	NA	9,500	7,900	620	8,000	NA	NA	NA	NA	NA	NA	10.28	3.38	6.90	NA
MW-7	4/11/1995	53,000	7,000	NA	13,000	4,200	1,500	7,700	NA	NA	NA	NA	NA	NA	10.28	3.52	6.76	NA
MW-7 (D)	4/12/1995	55,000	7,600	NA	11,000	3,700	1,300	6,400	NA	NA	NA	NA	NA	NA	10.28	3.52	6.76	NA
MW-7	7/18/1995	95,000	2,700	NA	24,000	8,000	2,100	12,000	NA	NA	NA	NA	NA	NA	10.28	4.70	5.58	NA
MW-7	10/18/1995	Well abandoned		NA	NA	NA	NA	NA	NA	NA	NA	NA	NA	NA	10.28	5.25	5.03	NA

WELL CONCENTRATIONS
Shell-branded Service Station
285 Hegenberger Road
Oakland, CA

Well ID	Date	TPPH (ug/L)	TEPH as Diesel (ug/L)	TEPH as Motor Oil (ug/L)	B (ug/L)	T (ug/L)	E (ug/L)	X (ug/L)	MTBE 8020 (ug/L)	MTBE 8260 (ug/L)	DIPE (ug/L)	ETBE (ug/L)	TAME (ug/L)	TBA (ug/L)	TOC (MSL)	Depth to Water (ft.)	GW Elevation (MSL)	DO Reading (ppm)
MW-8	5/23/1989	ND	100	NA	ND	ND	ND	ND	NA	NA	NA	NA	NA	NA	7.79	6.62	1.17	NA
MW-8	8/3/1989	ND	75	NA	ND	ND	ND	ND	NA	NA	NA	NA	NA	NA	7.79	6.62	1.17	NA
MW-8	12/15/1989	ND	ND	NA	ND	ND	ND	ND	NA	NA	NA	NA	NA	NA	7.79	6.71	1.08	NA
MW-8	3/8/1990	ND	ND	NA	ND	ND	ND	ND	NA	NA	NA	NA	NA	NA	7.79	4.95	2.84	NA
MW-8	4/18/1990	NA	NA	NA	NA	NA	NA	NA	NA	NA	NA	NA	NA	NA	7.79	6.40	1.89	NA
MW-8	7/23/1990	ND	ND	NA	ND	ND	ND	ND	NA	NA	NA	NA	NA	NA	7.79	6.62	1.17	NA
MW-8	9/27/1990	ND	1,100	NA	ND	ND	ND	ND	NA	NA	NA	NA	NA	NA	7.79	6.98	0.81	NA
MW-8	1/3/1991	ND	ND	NA	1.3	ND	ND	ND	NA	NA	NA	NA	NA	NA	7.79	7.03	0.76	NA
MW-8	4/10/1991	50	ND	NA	0.7	1.1	0.8	1	NA	NA	NA	NA	NA	NA	7.79	4.40	3.39	NA
MW-8	7/12/1991	ND	ND	NA	ND	ND	ND	ND	NA	NA	NA	NA	NA	NA	7.79	6.80	0.99	NA
MW-8	10/8/1991	ND	ND	NA	1.4	ND	ND	ND	NA	NA	NA	NA	NA	NA	7.79	7.56	0.23	NA
MW-8	2/6/1992	ND	60 a	NA	ND	0.7	ND	ND	NA	NA	NA	NA	NA	NA	7.79	6.94	0.85	NA
MW-8	5/4/1992	ND	210 a	NA	ND	ND	ND	ND	NA	NA	NA	NA	NA	NA	7.79	5.86	1.93	NA
MW-8	7/28/1992	51	ND	NA	ND	ND	1	0.6	NA	NA	NA	NA	NA	NA	7.79	6.94	0.85	NA
MW-8	10/27/1992	ND	ND	NA	ND	6.6	ND	ND	NA	NA	NA	NA	NA	NA	7.79	7.83	-0.04	NA
MW-8	1/14/1993	ND	64 a	NA	ND	ND	ND	ND	NA	NA	NA	NA	NA	NA	7.79	3.60	4.19	NA
MW-8 (D)	1/14/1993	ND	NA	NA	ND	ND	ND	ND	NA	NA	NA	NA	NA	NA	7.79	3.60	4.19	NA
MW-8	4/23/1993	ND	ND	NA	ND	ND	ND	ND	NA	NA	NA	NA	NA	NA	7.79	4.12	3.67	NA
MW-8	7/20/1993	ND	ND	NA	0.7	0.7	0.8	4.1	NA	NA	NA	NA	NA	NA	10.61	6.38	4.23	NA
MW-8	10/18/1993	ND	ND	NA	ND	800	ND	ND	NA	NA	NA	NA	NA	NA	10.61	7.47	3.14	NA
MW-8	1/6/1994	ND	ND	NA	ND	ND	ND	ND	NA	NA	NA	NA	NA	NA	10.61	7.20	3.41	NA
MW-8	4/12/1994	ND	ND	NA	ND	ND	ND	ND	NA	NA	NA	NA	NA	NA	10.61	6.16	4.45	NA
MW-8	7/25/1994	ND	ND	NA	ND	ND	ND	ND	NA	NA	NA	NA	NA	NA	10.61	6.94	3.67	NA
MW-8	10/25/1994	ND	ND	NA	ND	1	ND	ND	NA	NA	NA	NA	NA	NA	10.61	7.43	3.18	NA
MW-8	1/9/1995	ND	70 a	NA	ND	ND	ND	ND	NA	NA	NA	NA	NA	NA	10.61	3.98	6.63	NA
MW-8	4/11/1995	ND	78	NA	0.63	1.3	ND	0.75	NA	NA	NA	NA	NA	NA	10.61	4.12	6.49	NA
MW-8	7/18/1995	ND	130	NA	ND	ND	ND	ND	NA	NA	NA	NA	NA	NA	10.61	5.21	5.40	NA
MW-8	10/18/1995	NA	NA	NA	NA	NA	NA	NA	NA	NA	NA	NA	NA	NA	10.61	5.58	5.03	NA
MW-8	1/9/1996	<50	ND	NA	<0.5	<0.5	<0.5	<0.5	ND	NA	NA	NA	NA	NA	10.61	5.09	5.52	NA
MW-8	4/2/1996	<50	NA	NA	<0.5	<0.5	<0.5	<0.5	<2.5	NA	NA	NA	NA	NA	10.61	3.42	7.19	NA
MW-8	10/3/1996	<50	<69	NA	<0.5	<0.5	<0.5	<0.5	<2.5	NA	NA	NA	NA	NA	10.61	4.30	6.31	NA
MW-8	4/3/1997	<50	62	NA	<0.50	<0.50	<0.50	0.91	<2.5	NA	NA	NA	NA	NA	10.61	4.58	6.03	2.6
MW-8	10/8/1997	<50	57	NA	<0.50	<0.50	<0.50	<0.50	<2.5	NA	NA	NA	NA	NA	10.61	3.00	7.61	3.6

WELL CONCENTRATIONS
Shell-branded Service Station
285 Hegenberger Road
Oakland, CA

Well ID	Date	TPPH (ug/L)	TEPH as Diesel (ug/L)	TEPH as Motor Oil (ug/L)	B (ug/L)	T (ug/L)	E (ug/L)	X (ug/L)	MTBE 8020 (ug/L)	MTBE 8260 (ug/L)	DIPE (ug/L)	ETBE (ug/L)	TAME (ug/L)	TBA (ug/L)	TOC (MSL)	Depth to Water (ft.)	GW Elevation (MSL)	DO Reading (ppm)
MW-8	6/10/1998	NA	NA	NA	NA	NA	NA	NA	NA	NA	NA	NA	NA	NA	10.61	2.88	7.73	NA
MW-8	12/30/1998	<50.0	<50.0	NA	<0.500	<0.500	<0.500	<0.500	<2.00	NA	NA	NA	NA	NA	10.61	5.38	5.23	0.8/0.9
MW-8	6/25/1999	NA	NA	NA	NA	NA	NA	NA	NA	NA	NA	NA	NA	NA	10.61	4.53	6.08	NA
MW-8	12/28/1999	<50.0	<50.0	NA	<0.500	<0.500	<0.500	<0.500	<5.00	NA	NA	NA	NA	NA	10.61	4.93	5.68	1.0/0.9
MW-8	5/31/2000	NA	NA	NA	NA	NA	NA	NA	NA	NA	NA	NA	NA	NA	10.61	4.02	6.59	NA
MW-8	10/17/2000	<50.0	143 a	NA	<0.500	<0.500	<0.500	<0.500	<2.50	NA	NA	NA	NA	NA	10.61	3.10	7.51	4.0/4.1
MW-8	5/1/2001	NA	NA	NA	NA	NA	NA	NA	NA	NA	NA	NA	NA	NA	10.61	4.12	6.49	NA
MW-8	11/5/2001	<50	<50	NA	<0.50	0.99	<0.50	<0.50	NA	<5.0	NA	NA	NA	NA	10.61	5.00	5.61	0.6/1.3
MW-8	5/1/2002	<50	<50	NA	<0.50	<0.50	<0.50	<0.50	NA	<5.0	NA	NA	NA	NA	10.61	3.25	7.36	0.6/3.6
MW-8	7/16/2002	NA	NA	NA	NA	NA	NA	NA	NA	NA	NA	NA	NA	NA	10.61	3.64	6.97	NA
MW-8	10/17/2002	<50	<50	NA	<0.50	<0.50	<0.50	<0.50	NA	<5.0	NA	NA	NA	NA	10.18	4.53	5.65	3.3/2.2
MW-8	1/21/2003	NA	NA	NA	NA	NA	NA	NA	NA	NA	NA	NA	NA	NA	10.18	3.98	6.20	NA
MW-8	5/1/2003	<50	<50	NA	<0.50	<0.50	<0.50	<1.0	NA	<5.0	NA	NA	NA	NA	10.18	4.00	6.18	NA
MW-8	7/17/2003	NA	NA	NA	NA	NA	NA	NA	NA	NA	NA	NA	NA	NA	10.18	4.37	5.81	NA
MW-8	10/2/2003	<50	<50	NA	<0.50	<0.50	<0.50	<1.0	NA	<0.50	NA	NA	NA	NA	10.18	4.56	5.62	NA
MW-8	1/5/2004	NA	NA	NA	NA	NA	NA	NA	NA	NA	NA	NA	NA	NA	10.18	2.90	7.28	NA
MW-8	4/1/2004	<50	<50	NA	<0.50	<0.50	<0.50	<1.0	NA	<0.50	NA	NA	NA	NA	10.18	3.83	6.35	NA
MW-8	8/2/2004	NA	NA	NA	NA	NA	NA	NA	NA	NA	NA	NA	NA	NA	10.18	5.35	4.83	NA
MW-8	11/2/2004	<50	<50	<500	<0.50	<0.50	<0.50	<1.0	NA	<0.50	NA	NA	NA	NA	10.18	4.28	5.90	NA
MW-8	1/10/2005	NA	NA	NA	NA	NA	NA	NA	NA	NA	NA	NA	NA	NA	10.18	2.44	7.74	NA
MW-8	4/13/2005	<50 i	120 h	<500	<0.50	<0.50	<0.50	<1.0	NA	<0.50	NA	NA	NA	NA	10.18	2.75	7.43	NA
MW-8	7/20/2005	NA	NA	NA	NA	NA	NA	NA	NA	NA	NA	NA	NA	NA	10.18	4.95	5.23	NA
MW-8	10/24/2005	<50	<50	<500	<0.50	<0.50	<0.50	<1.0	NA	<0.50	NA	NA	NA	NA	10.18	3.94	6.24	NA
MW-8	1/4/2006	<50.0	224 f	206 f	<0.500	<0.500	<0.500	<0.500	NA	<0.500	NA	NA	NA	<10.0	10.18	1.87	8.31	NA
MW-8	7/26/2006	<50.0	<93.9	315	<0.500	<0.500	<0.500	<0.500	NA	<0.500	NA	NA	NA	NA	10.18	4.07	6.11	NA
MW-8	1/2/2007	NA	NA	NA	NA	NA	NA	NA	NA	NA	NA	NA	NA	NA	10.18	3.94	6.24	NA
MW-8	7/12/2007	<50 m	<50 f	<250 f	<0.50	<1.0	<1.0	<1.0	NA	<1.0	NA	NA	NA	NA	10.18	4.08	6.10	NA
MW-8	1/10/2008	NA	NA	NA	NA	NA	NA	NA	NA	NA	NA	NA	NA	NA	10.18	3.00	7.18	NA
MW-8	7/31/2008	<50	<50 f	<250 f	<0.50	<1.0	<1.0	<1.0	NA	<1.0	NA	NA	NA	NA	10.18	4.24	5.94	NA
MW-8	1/6/2009	NA	NA	NA	NA	NA	NA	NA	NA	NA	NA	NA	NA	NA	10.18	4.41	5.77	NA
MW-8	7/1/2009	<50	<50 f	<250 f	<0.50	<1.0	<1.0	<1.0	NA	<1.0	NA	NA	NA	NA	10.18	4.50	5.68	NA
MW-9	8/3/1989	47,000	12,000	NA	5,600	6,600	1,500	8,500	NA	NA	NA	NA	NA	NA	7.63	5.78	1.85	NA

WELL CONCENTRATIONS
Shell-branded Service Station
285 Hegenberger Road
Oakland, CA

Well ID	Date	TPPH (ug/L)	TEPH as Diesel (ug/L)	TEPH as Motor Oil (ug/L)	B (ug/L)	T (ug/L)	E (ug/L)	X (ug/L)	MTBE 8020 (ug/L)	MTBE 8260 (ug/L)	DIPE (ug/L)	ETBE (ug/L)	TAME (ug/L)	TBA (ug/L)	TOC (MSL)	Depth to Water (ft.)	GW Elevation (MSL)	DO Reading (ppm)
MW-9	12/15/1989	88,000	9,200	NA	4,300	5,400	140	5,600	NA	NA	NA	NA	NA	NA	7.63	5.24	2.39	NA
MW-9	2/7/1990	50,000	7,400	NA	1,800	1,400	3,200	1,800	NA	NA	NA	NA	NA	NA	7.63	5.23	2.40	NA
MW-9	4/18/1990	50,000	7,500	NA	14,000	11,000	730	10,000	NA	NA	NA	NA	NA	NA	7.63	5.34	2.29	NA
MW-9	7/23/1990	62,000	3,200	NA	19,000	16,000	950	15,000	NA	NA	NA	NA	NA	NA	7.63	5.65	1.98	NA
MW-9	9/27/1990	30,000	2,700	NA	16,000	6,500	980	11,000	NA	NA	NA	NA	NA	NA	7.63	5.96	1.67	NA
MW-9	1/3/1991	34,000	2,500	NA	9,200	3,200	770	7,000	NA	NA	NA	NA	NA	NA	7.63	6.23	1.40	NA
MW-9	4/10/1991	66,000	2,200	NA	17,000	13,000	1,400	14,000	NA	NA	NA	NA	NA	NA	7.63	4.65	2.98	NA
MW-9	7/12/1991	40,000	2,000	NA	7,700	3,200	1,100	9,400	NA	NA	NA	NA	NA	NA	7.63	5.65	1.98	NA
MW-9	10/8/1991	20,000	4,700 a	NA	11,000	640	240	6,000	NA	NA	NA	NA	NA	NA	7.63	6.08	1.55	NA
MW-9	2/6/1992	36,000	6,600 a	NA	11,000	490	1,100	6,700	NA	NA	NA	NA	NA	NA	7.63	5.92	1.71	NA
MW-9	5/4/1992	31,000	5,800 a	NA	11,000	1,700	1,200	8,700	NA	NA	NA	NA	NA	NA	7.63	4.80	2.83	NA
MW-9	7/28/1992	50,000	14,000	NA	17,000	1,200	1,500	12,000	NA	NA	NA	NA	NA	NA	7.63	5.61	2.02	NA
MW-9	10/27/1992	43,000	880 a	NA	15,000	680	1,700	8,100	NA	NA	NA	NA	NA	NA	7.63	6.24	1.39	NA
MW-9	1/14/1993	52,000	730 a	NA	9,600	1,100	1,100	7,000	NA	NA	NA	NA	NA	NA	7.63	4.95	2.68	NA
MW-9	4/23/1993	45,000	8,000 a	NA	11,000	1,400	1,500	10,000	NA	NA	NA	NA	NA	NA	7.63	4.54	3.09	NA
MW-9	7/20/1993	25,000	5,100	NA	10,000	320	1,100	7,100	NA	NA	NA	NA	NA	NA	10.48	5.25	5.23	NA
MW-9	10/18/1993	32,000	4,900 a	NA	14,000	530	2,000	10,000	NA	NA	NA	NA	NA	NA	10.48	6.00	4.48	NA
MW-9	1/6/1994	41,000	7,700 a	NA	15,000	810	1,400	9,000	NA	NA	NA	NA	NA	NA	10.48	5.62	4.86	NA
MW-9 (D)	1/6/1994	43,000	8,300 a	NA	15,000	920	1,300	8,000	NA	NA	NA	NA	NA	NA	10.48	5.62	4.86	NA
MW-9	4/12/1994	39,000	2,000	NA	8,300	ND	ND	4,000	NA	NA	NA	NA	NA	NA	10.48	4.31	6.17	NA
MW-9	7/25/1994	22,000	3,600 a	NA	7,500	150	ND	4,100	NA	NA	NA	NA	NA	NA	10.48	5.43	5.05	NA
MW-9	10/25/1994	31,000	3,200 a	NA	13,000	240	1,000	8,500	NA	NA	NA	NA	NA	NA	10.48	6.00	4.48	NA
MW-9 (D)	10/26/1994	31,000	3,500 a	NA	13,000	220	1,100	8,300	NA	NA	NA	NA	NA	NA	10.48	6.00	4.48	NA
MW-9	1/9/1995	4,800	2,300 a	NA	1,200	510	42	1,400	NA	NA	NA	NA	NA	NA	10.48	4.26	6.22	NA
MW-9	4/11/1995	20,000	3,400	NA	5,100	460	400	3,400	NA	NA	NA	NA	NA	NA	10.48	4.08	6.40	NA
MW-9	7/18/1995	43,000	2,900	NA	12,000	1,800	960	9,100	NA	NA	NA	NA	NA	NA	10.48	5.07	5.41	NA
MW-9	10/18/1995	NA	NA	NA	NA	NA	NA	NA	NA	NA	NA	NA	NA	NA	10.48	5.82	4.66	NA
MW-9	1/9/1996	64,000	2,800	NA	12,000	5,400	1,800	10,000	2100	NA	NA	NA	NA	NA	10.48	4.36	6.12	NA
MW-9	4/2/1996	39,000	NA	NA	10,000	100	520	4,100	<500	NA	NA	NA	NA	NA	10.48	3.86	6.62	NA
MW-9	10/3/1996	46,000	3,100	NA	12,000	180	1,400	6,700	2,300	NA	NA	NA	NA	NA	10.48	4.90	5.58	1.4
MW-9	4/3/1997	36,000	2,300	NA	9,700	140	580	3,900	<500	NA	NA	NA	NA	NA	10.48	3.98	6.50	1.8
MW-9	10/8/1997	34,000	3,500	NA	6,900	<100	830	4,500	<125	NA	NA	NA	NA	NA	10.48	4.17	6.31	0.8
MW-9	6/10/1998	20,000	2,500	NA	9,900	250	3,100	170	460	NA	NA	NA	NA	NA	10.48	3.84	6.64	0.3/0.4

WELL CONCENTRATIONS
Shell-branded Service Station
285 Hegenberger Road
Oakland, CA

Well ID	Date	TPPH (ug/L)	TEPH as Diesel (ug/L)	TEPH as Motor Oil (ug/L)	B (ug/L)	T (ug/L)	E (ug/L)	X (ug/L)	MTBE 8020 (ug/L)	MTBE 8260 (ug/L)	DIPE (ug/L)	ETBE (ug/L)	TAME (ug/L)	TBA (ug/L)	TOC (MSL)	Depth to Water (ft.)	GW Elevation (MSL)	DO Reading (ppm)
MW-9	12/30/1998	30,100	1,900	NA	8,500	166	603	3,340	<100	NA	NA	NA	NA	NA	10.48	4.72	5.76	1.1/1.2
MW-9 *	6/25/1999	26,300	NA	NA	8,090	73.5	409	2,730	<100	NA	NA	NA	NA	NA	10.48	4.47	6.01	1.2/2.4
MW-9	12/28/1999	4,130	839	NA	1,260	57.9	103	213	1,470	NA	NA	NA	NA	NA	10.48	4.82	5.66	1.0/1.1
MW-9	5/31/2000	8,210	1,300	NA	9,290	62.3	141	908	565	NA	NA	NA	NA	NA	10.48	3.87	6.61	2.8/c
MW-9	10/17/2000	19,000	1,510 a	NA	5,420	54.5	479	2,680	<250	NA	NA	NA	NA	NA	10.48	3.87	6.61	3.0/3.5
MW-9	5/1/2001	24,300	976	NA	11,200	52.9	159	1,610	<250	NA	NA	NA	NA	NA	10.48	4.44	6.04	1.6/1.0
MW-9	5/29/2001	NA	NA	NA	NA	NA	NA	NA	NA	NA	NA	NA	NA	NA	10.48	3.99	6.49	1.9/1.5
MW-9	11/5/2001	NA	NA	NA	NA	NA	NA	NA	NA	NA	NA	NA	NA	NA	10.48	5.41	5.07	0.7
MW-9	11/7/2001	25,000	<1,000	NA	7,300	85	630	4,100	NA	<250	NA	NA	NA	NA	10.48	5.60	4.88	1.4/1.1
MW-9	5/1/2002	27,000	<700	NA	11,000	79	260	1,300	NA	<500	NA	NA	NA	NA	10.48	3.38	7.10	2.9/1.1
MW-9	7/16/2002	29,000	<700	NA	12,000	<50	74	810	NA	<500	NA	NA	NA	NA	10.48	4.04	6.44	0.7/0.4
MW-9	10/17/2002	15,000	<800	NA	10,000	31	36	490	NA	53	NA	NA	NA	NA	10.07	4.92	5.15	1.0/1.2
MW-9	1/21/2003	8,500	<400	NA	3,100	39	190	590	NA	<200	NA	NA	NA	NA	10.07	4.52	5.55	0.4/0.8
MW-9	5/1/2003	16,000 a	1,600 a	NA	4,900	<100	<100	1,500	NA	<1,000	NA	NA	NA	NA	10.07	4.05	6.02	NA
MW-9	7/17/2003	14,000	1,300 a,f	NA	9,900	130	<120	2,300	NA	<120	NA	NA	NA	NA	10.07	4.82	5.25	NA
MW-9	10/2/2003	13,000	3,100 a	NA	8,500	190	770	5,100	NA	<100	NA	NA	NA	NA	10.07	5.17	4.90	NA
MW-9	1/5/2004	37,000	1,500 a	NA	15,000	250	750	3,800	NA	<100	NA	NA	NA	NA	10.07	3.94	6.13	NA
MW-9	4/1/2004	14,000	1,800 a	NA	6,800	80	230	1,800	NA	<50	NA	NA	NA	NA	10.07	4.24	5.83	NA
MW-9	8/2/2004	12,000	710 g	<500	8,200	<50	66	650	NA	<50	<200	<200	<200	<500	10.07	5.10	4.97	NA
MW-9	11/2/2004	15,000	1,500 g	<500	9,300	73	240	1,400	NA	70	NA	NA	NA	NA	10.07	4.21	5.86	NA
MW-9	1/10/2005	28,000	1,700 g	<500	7,400	1,100	1,400	5,400	NA	<50	NA	NA	NA	NA	10.07	3.45	6.62	NA
MW-9	4/13/2005	55,000	5,100 g	690	15,000	3,300	2,800	12,000	NA	<50	NA	NA	NA	NA	10.07	3.53	6.54	NA
MW-9	7/20/2005	27,000	6,700 g	<1,000	5,100	320	900	3,200	NA	<50	<200	<200	<200	<500	10.07	5.75	4.32	NA
MW-9	10/24/2005	25,000	4,200 g	<500	11,000	680	890	3,900	NA	<50	NA	NA	NA	NA	10.04	4.42	5.62	NA
MW-9	1/4/2006	39,600	3,400 f	427 f	5,800	636	187	6,130	NA	73.1	NA	NA	NA	139	10.04	3.10	6.94	NA
MW-9	7/26/2006	41,000	1,580	685	11,800	421	979	2,520	NA	54.2	<0.500	<0.500	<0.500	85.1	10.04	4.45	5.59	NA
MW-9	1/2/2007	19,000	740 f	100 f	6,900	300	660	2,500	NA	30	NA	NA	NA	NA	10.04	4.81	5.23	NA
MW-9	7/12/2007	13,000 m	730 f	<250 f	6,100	44 n	100	561 n	NA	29 n	<100	<100	<100	<500	10.04	4.50	5.54	NA
MW-9	1/10/2008	22,000 m,o	850 f,o	<250 f	8,800	180	270	1,330	NA	12	NA	NA	NA	47	10.04	4.32	5.72	NA
MW-9	07/31/2008 p	170	600 f,o	<250 f	69	<1.0	<1.0	1.8	NA	<1.0	<2.0	<2.0	<2.0	<10	10.04	3.78	6.26	NA
MW-9	8/29/2008	20,000	2,200 f,o	1,600 f,o	5,900	<100	450	2,500	NA	<100	<200	<200	<200	<1,000	10.04	4.24	5.80	NA
MW-9	1/6/2009	11,000	1,500 f,o	2,100 f	5,500	41	110	920	NA	29	NA	NA	NA	NA	10.04	4.70	5.34	NA
MW-9	7/1/2009	6,700	250 f,o	<250 f	2,900	<25	<25	220	NA	<25	<50	<50	<50	<250	10.04	4.67	5.37	NA

WELL CONCENTRATIONS
Shell-branded Service Station
285 Hegenberger Road
Oakland, CA

Well ID	Date	TPPH (ug/L)	TEPH as Diesel (ug/L)	TEPH as Motor Oil (ug/L)	B (ug/L)	T (ug/L)	E (ug/L)	X (ug/L)	MTBE 8020 (ug/L)	MTBE 8260 (ug/L)	DIPE (ug/L)	ETBE (ug/L)	TAME (ug/L)	TBA (ug/L)	TOC (MSL)	Depth to Water (ft.)	GW Elevation (MSL)	DO Reading (ppm)
MW-10	12/15/1989	ND	3,100	NA	1,500	ND	ND	ND	NA	NA	NA	NA	NA	NA	7.45	6.33	0.82	NA
MW-10	3/8/1990	25,000	1,800	NA	17,000	330	2,100	1,400	NA	NA	NA	NA	NA	NA	7.45	5.41	2.00	NA
MW-10	4/18/1990	23,000	3,600	NA	15,000	1,200	190	3,300	NA	NA	NA	NA	NA	NA	7.45	5.60	1.85	NA
MW-10	7/23/1990	18,000	1,900	NA	12,000	380	ND	1,400	NA	NA	NA	NA	NA	NA	7.45	5.81	1.64	NA
MW-10	9/27/1990	9,500	430	NA	13,000	100	1,800	230	NA	NA	NA	NA	NA	NA	7.45	6.64	0.81	NA
MW-10	1/3/1991	4,300	630	NA	3,700	10	ND	110	NA	NA	NA	NA	NA	NA	7.45	6.96	0.49	NA
MW-10	4/10/1991	45,000	1,400	NA	16,000	4,600	3,000	6,900	NA	NA	NA	NA	NA	NA	7.45	4.70	2.75	NA
MW-10	7/12/1991	ND	ND	NA	ND	ND	ND	ND	NA	NA	NA	NA	NA	NA	7.45	5.90	1.55	NA
MW-10	10/8/1991	3,800	1,500 a	NA	13,000	82	9	500	NA	NA	NA	NA	NA	NA	7.45	6.68	0.77	NA
MW-10	2/6/1992	22,000	1,600 a	NA	12,000	ND	600	170	NA	NA	NA	NA	NA	NA	7.45	7.04	0.41	NA
MW-10	5/4/1992	39,000	8,000 a	NA	14,000	5,000	1,800	5,000	NA	NA	NA	NA	NA	NA	7.45	4.69	2.76	NA
MW-10	7/28/1992	38,000	8,700 a	NA	17,000	2,800	1,500	4,000	NA	NA	NA	NA	NA	NA	7.45	6.00	1.45	NA
MW-10	10/27/1992b	NA	NA	NA	NA	NA	NA	NA	NA	NA	NA	NA	NA	NA	7.45	NA	NA	NA
MW-10	1/14/1993	26,000	950 a	NA	10,000	ND	ND	160	NA	NA	NA	NA	NA	NA	7.45	6.07	1.38	NA
MW-10	4/23/1993	80,000	1,900 a	NA	21,000	13,000	3,400	12,000	NA	NA	NA	NA	NA	NA	7.45	4.14	3.31	NA
MW-10	7/20/1993	31,000	4,800	NA	14,000	4,200	1,700	5,500	NA	NA	NA	NA	NA	NA	10.61	5.62	4.99	NA
MW-10	10/18/1993	13,000	1,200 a	NA	8,600	220	ND	450	NA	NA	NA	NA	NA	NA	10.61	6.43	4.18	NA
MW-10	1/6/1994	16,000	670 a	NA	9,700	<125	<125	210	NA	NA	NA	NA	NA	NA	10.61	6.74	3.87	NA
MW-10	4/12/1994	16,000	860	NA	5,600	ND	ND	ND	NA	NA	NA	NA	NA	NA	10.61	5.98	4.63	NA
MW-10	7/25/1994	2,300	2,100 a	NA	1,400	26	25	51	NA	NA	NA	NA	NA	NA	10.61	6.31	4.30	NA
MW-10	10/25/1994	1,400	1,000 a	NA	290	5	2	38	NA	NA	NA	NA	NA	NA	10.61	6.64	3.97	NA
MW-10	1/9/1995	16,000	2,300 a	NA	7,500	1,400	230	1,500	NA	NA	NA	NA	NA	NA	10.61	5.70	4.91	NA
MW-10	4/11/1995	54,000	5,000	NA	13,000	4,500	1,500	4,500	NA	NA	NA	NA	NA	NA	10.61	5.82	4.79	NA
MW-10	7/18/1995	72,000	2,600	NA	20,000	7,200	2,800	9,000	NA	NA	NA	NA	NA	NA	10.61	6.79	3.82	NA
MW-10	10/18/1995	NA	NA	NA	NA	NA	NA	NA	NA	NA	NA	NA	NA	NA	10.61	5.31	5.30	NA
MW-10	1/9/1996	32,000	2,100	NA	8,000	1,600	880	3,200	12,000	NA	NA	NA	NA	NA	10.61	5.92	4.69	NA
MW-10	4/2/1996	68,000	NA	NA	9,100	2,300	1,100	3,700	3,300	NA	NA	NA	NA	NA	10.61	5.43	5.18	NA
MW-10	10/3/1996	33,000	2,900	NA	11,000	1,300	830	2,400	7,300	NA	NA	NA	NA	NA	10.61	6.07	4.54	1.7
MW-10 (D)	10/3/1996	40,000	3,300	NA	12,000	1,700	1,100	3,100	6,500	NA	NA	NA	NA	NA	10.61	6.07	4.54	1.7
MW-10	4/3/1997	36,000	3,400	NA	12,000	2,300	1,400	4,500	2,300	NA	NA	NA	NA	NA	10.61	3.45	7.16	1.8
MW-10 (D)	4/3/1997	52,000	3,000	NA	12,000	2,300	1,400	4,500	2,100	NA	NA	NA	NA	NA	10.61	3.45	7.16	1.8
MW-10	10/8/1997	20,000	3,100	NA	7,500	420	470	1,300	1,500	NA	NA	NA	NA	NA	10.61	3.72	6.89	1.2

WELL CONCENTRATIONS
Shell-branded Service Station
285 Hegenberger Road
Oakland, CA

Well ID	Date	TPPH (ug/L)	TEPH as Diesel (ug/L)	TEPH as Motor Oil (ug/L)	B (ug/L)	T (ug/L)	E (ug/L)	X (ug/L)	MTBE 8020 (ug/L)	MTBE 8260 (ug/L)	DIPE (ug/L)	ETBE (ug/L)	TAME (ug/L)	TBA (ug/L)	TOC (MSL)	Depth to Water (ft.)	GW Elevation (MSL)	DO Reading (ppm)
MW-10	6/10/1998	48,000	2,500	NA	14,000	2,600	1,500	4,800	1,800	NA	NA	NA	NA	NA	10.61	4.00	6.61	0.7/0.5
MW-10	12/30/1998	17,800	2,820	NA	6,000	136	344	639	1,250	NA	NA	NA	NA	NA	10.61	5.26	5.35	1.0/0.7
MW-10 *	6/25/1999	17,600	NA	NA	6,150	212	287	687	1,740	NA	NA	NA	NA	NA	10.61	4.49	6.12	0.9/2.5
MW-10	12/28/1999	10,800	1,400	NA	3,370	155	321	626	3,740	NA	NA	NA	NA	NA	10.61	4.87	5.74	1.2/1.4
MW-10	5/31/2000	3,020	2,270	NA	1,080	34.3	118	251	775	NA	NA	NA	NA	NA	10.61	3.48	7.13	2.8/3.9
MW-10	10/17/2000	15,500	1,750 a	NA	7,450	54.7	387	308	3,840	4,300	NA	NA	NA	NA	10.61	4.25	6.36	2.3/3.0
MW-10	5/1/2001	27,900	2,260	NA	9,920	1,050	1,020	2,370	2,180	NA	NA	NA	NA	NA	10.61	5.40	5.21	2.0/1.1
MW-10	5/29/2001	NA	NA	NA	NA	NA	NA	NA	NA	NA	NA	NA	NA	NA	10.61	3.74	6.87	3.70/1.8
MW-10	11/5/2001	NA	NA	NA	NA	NA	NA	NA	NA	NA	NA	NA	NA	NA	10.61	6.08	4.53	0.6
MW-10	11/7/2001	14,000	360	NA	5,300	260	430	810	NA	1,700	NA	NA	NA	NA	10.61	5.45	5.16	1.8/1.0
MW-10	5/1/2002	79,000	<1,500	NA	16,000	4,400	3,300	8,800	NA	890	NA	NA	NA	NA	10.61	4.62	5.99	4.0/0.5
MW-10	7/16/2002	21,000	<1,000	NA	6,500	350	460	1,000	NA	1,200	NA	NA	NA	NA	10.61	5.80	4.81	0.5/1.5
MW-10	10/17/2002	17,000	<1,800	NA	5,800	290	520	1,100	NA	980	NA	NA	NA	NA	9.81	5.27	4.54	0.8/1.2
MW-10	1/21/2003	52,000	<2,000	NA	13,000	2,000	2,100	4,800	NA	<1,000	NA	NA	NA	NA	9.81	5.72	4.09	0.3/0.6
MW-10	5/1/2003	40,000	3,800 a	NA	13,000	1,700	2,200	5,000	NA	2,900	NA	NA	NA	NA	9.81	4.29	5.52	NA
MW-10	7/17/2003	13,000	1,700 a,f	NA	7,200	250	740	1,500	NA	2,400	NA	NA	NA	NA	9.81	5.05	4.76	NA
MW-10	10/2/2003	<5,000	1,400 a	NA	2,700	<50	56	<100	NA	2,800	NA	NA	NA	NA	9.81	5.46	4.35	NA
MW-10	1/5/2004	77,000	2,300 a	NA	21,000	4,200	3,900	8,500	NA	1,900	NA	NA	NA	NA	9.81	3.52	6.29	NA
MW-10	4/1/2004	33,000	3,100 a	NA	11,000	1,000	1,600	3,600	NA	5,200	NA	NA	NA	NA	9.81	4.12	5.69	NA
MW-10	8/2/2004	9,900	1,100 a	570	4,100	140	500	700	NA	3,800	<100	<100	<100	710	9.81	5.35	4.46	NA
MW-10	11/2/2004	48,000	3,500 g	<500	16,000	1,400	3,100	6,000	NA	3,100	NA	NA	NA	NA	9.81	5.06	4.75	NA
MW-10	1/10/2005	120,000	4,200 g	<500	21,000	20,000	5,400	22,000	NA	16,000	NA	NA	NA	NA	9.81	3.14	6.67	NA
MW-10	4/13/2005	83,000	9,100 g	<1,000	22,000	13,000	5,500	18,000	NA	22,000	NA	NA	NA	NA	9.81	3.12	6.69	NA
MW-10	7/20/2005	82,000	11,000 g	<2,500	14,000	9,700	4,700	20,000	NA	32,000	<500	<500	<500	9,800	9.81	5.33	4.48	NA
MW-10	10/24/2005	67,000	9,800 g	<1,000	12,000	4,000	4,500	13,000	NA	14,000	NA	NA	NA	6,200	9.78	4.24	5.54	NA
MW-10	1/4/2006	114,000	5,690 f	364 f	15,000	5,110	1,310	17,400	NA	3,720	NA	NA	NA	1,150	9.78	2.53	7.25	NA
MW-10	7/26/2006	66,600	1,070	260	10,600	137	2,740	5,430	NA	2,660	0.750	<0.500	<0.500	3,280	9.78	3.98	5.80	NA
MW-10	1/2/2007	46,000	1,500 f	140 f	10,000	860	3,800	8,000	NA	1,200	NA	NA	NA	1,400	9.78	4.02	5.76	NA
MW-10	7/12/2007	28,000 m	3,900 f	<250 f	7,700	160	2,100	2,960	NA	1,200	<100	<100	<100	2,600	9.78	4.18	5.60	NA
MW-10	1/10/2008	31,000 m	4,700 f,o	<250 f	10,000	75	2,800	3,270	NA	1,400	NA	NA	NA	2,000	9.78	4.34	5.44	NA
MW-10	7/31/2008	38,000	1,500 f,o	<250 f	11,000	<100	1,800	970	NA	3,100	<200	<200	<200	7,500	9.78	4.10	5.68	NA
MW-10	1/6/2009	26,000	3,800 o,f	340 f	9,600	<100	2,300	790	NA	1,600	NA	NA	NA	2,300	9.78	4.25	5.53	NA
MW-10	7/1/2009	17,000	<50 f	<250 f	6,100	<50	1,100	110	NA	910	<100	<100	<100	2,900	9.78	4.27	5.51	NA

WELL CONCENTRATIONS
Shell-branded Service Station
285 Hegenberger Road
Oakland, CA

Well ID	Date	TPPH (ug/L)	TEPH as Diesel (ug/L)	TEPH as Motor Oil (ug/L)	B (ug/L)	T (ug/L)	E (ug/L)	X (ug/L)	MTBE 8020 (ug/L)	MTBE 8260 (ug/L)	DIPE (ug/L)	ETBE (ug/L)	TAME (ug/L)	TBA (ug/L)	TOC (MSL)	Depth to Water (ft.)	GW Elevation (MSL)	DO Reading (ppm)
MW-11	7/20/1993	50	ND	NA	2.5	1.9	3.9	18	NA	NA	NA	NA	NA	NA	10.56	8.08	2.48	NA
MW-11	10/18/1993	ND	65	NA	ND	ND	ND	ND	NA	NA	NA	NA	NA	NA	10.56	8.24	2.32	NA
MW-11	1/6/1994	ND	ND	NA	ND	ND	ND	ND	NA	NA	NA	NA	NA	NA	10.56	8.47	2.09	NA
MW-11	4/12/1994	ND	ND	NA	1.1	0.87	ND	1.5	NA	NA	NA	NA	NA	NA	10.56	8.44	2.12	NA
MW-11	7/25/1994	ND	ND	NA	ND	ND	ND	ND	NA	NA	NA	NA	NA	NA	10.56	8.20	2.36	NA
MW-11	10/25/1994	ND	100	NA	ND	ND	ND	ND	NA	NA	NA	NA	NA	NA	10.56	8.67	1.89	NA
MW-11	1/9/1995	ND	ND	NA	ND	ND	ND	ND	NA	NA	NA	NA	NA	NA	10.56	7.63	2.93	NA
MW-11	4/11/1995	ND	140	NA	ND	0.7	ND	0.5	NA	NA	NA	NA	NA	NA	10.56	8.06	2.50	NA
MW-11	7/18/1995	ND	50	NA	ND	ND	ND	ND	NA	NA	NA	NA	NA	NA	10.56	9.31	1.25	NA
MW-11	10/18/1995	NA	NA	NA	NA	NA	NA	NA	NA	NA	NA	NA	NA	NA	10.56	8.34	2.22	NA
MW-11	1/9/1996	<50	ND	NA	<0.5	<0.5	<0.5	<0.5	ND	NA	NA	NA	NA	NA	10.56	8.22	2.34	NA
MW-11	4/2/1996	<50	NA	NA	<0.5	<0.5	<0.5	<0.5	<2.5	NA	NA	NA	NA	NA	10.56	7.97	2.59	NA
MW-11	10/3/1996	<50	<50	NA	<0.5	<0.5	<0.5	<0.5	<2.5	NA	NA	NA	NA	NA	10.56	8.37	2.19	3.6
MW-11	4/3/1997	<50	<50	NA	<0.50	<0.50	<0.50	<0.50	<2.5	NA	NA	NA	NA	NA	10.56	8.31	2.25	2.2
MW-11	10/8/1997	<50	54	NA	<0.50	<0.50	<0.50	<0.50	<2.5	NA	NA	NA	NA	NA	10.56	8.56	2.00	1.2
MW-11	6/10/1998	NA	NA	NA	NA	NA	NA	NA	NA	NA	NA	NA	NA	NA	10.56	7.85	2.71	NA
MW-11	12/30/1998	<50.0	66.2	NA	<0.500	<0.500	<0.500	<0.500	<2.00	NA	NA	NA	NA	NA	10.56	8.51	2.05	0.7/0.6
MW-11	6/25/1999	NA	NA	NA	NA	NA	NA	NA	NA	NA	NA	NA	NA	NA	10.56	8.01	2.55	NA
MW-11	12/28/1999	<50.0	<50.0	NA	<0.500	<0.500	<0.500	<0.500	<5.00	NA	NA	NA	NA	NA	10.56	8.39	2.17	0.8/1.0
MW-11	5/31/2000	NA	NA	NA	NA	NA	NA	NA	NA	NA	NA	NA	NA	NA	10.56	7.38	3.18	NA
MW-11	10/17/2000	<50.0	<50.0	NA	<0.500	<0.500	<0.500	<0.500	<2.50	NA	NA	NA	NA	NA	10.56	8.35	2.21	4.1/4.0
MW-11	5/1/2001	NA	NA	NA	NA	NA	NA	NA	NA	NA	NA	NA	NA	NA	10.56	8.15	2.41	NA
MW-11	11/5/2001	Unable to locate		NA	NA	NA	NA	NA	NA	NA	NA	NA	NA	NA	10.56	NA	NA	NA
MW-11	5/1/2002	Unable to locate		NA	NA	NA	NA	NA	NA	NA	NA	NA	NA	NA	10.56	NA	NA	NA
MW-11	5/8/2002	<50	<50	NA	<0.50	<0.50	<0.50	<0.50	NA	<5.0	NA	NA	NA	NA	10.56	7.82	2.74	1.0/1.1
MW-11	7/16/2002	NA	NA	NA	NA	NA	NA	NA	NA	NA	NA	NA	NA	NA	10.56	7.64	2.92	NA
MW-11	10/17/2002	<50	<50	NA	<0.50	<0.50	<0.50	<0.50	NA	<5.0	NA	NA	NA	NA	NA	7.95	NA	1.3/1.0
MW-11	1/21/2003	NA	NA	NA	NA	NA	NA	NA	NA	NA	NA	NA	NA	NA	NA	7.57	NA	NA
MW-11	5/1/2003	<50	<50	NA	<0.50	<0.50	<0.50	<1.0	NA	<5.0	NA	NA	NA	NA	NA	7.62	NA	NA
MW-11	7/17/2003	NA	NA	NA	NA	NA	NA	NA	NA	NA	NA	NA	NA	NA	NA	6.93	NA	NA
MW-11	10/2/2003	<50	<50	NA	<0.50	<0.50	<0.50	<1.0	NA	<0.50	NA	NA	NA	NA	NA	7.56	NA	NA
MW-11	1/5/2004	NA	NA	NA	NA	NA	NA	NA	NA	NA	NA	NA	NA	NA	NA	7.03	NA	NA

WELL CONCENTRATIONS
Shell-branded Service Station
285 Hegenberger Road
Oakland, CA

Well ID	Date	TPPH (ug/L)	TEPH as Diesel (ug/L)	TEPH as Motor Oil (ug/L)	B (ug/L)	T (ug/L)	E (ug/L)	X (ug/L)	MTBE 8020 (ug/L)	MTBE 8260 (ug/L)	DIPE (ug/L)	ETBE (ug/L)	TAME (ug/L)	TBA (ug/L)	TOC (MSL)	Depth to Water (ft.)	GW Elevation (MSL)	DO Reading (ppm)
MW-11	4/1/2004	<50	<50	NA	<0.50	<0.50	<0.50	<1.0	NA	<0.50	NA	NA	NA	NA	NA	7.55	NA	NA
MW-11	8/2/2004	NA	NA	NA	NA	NA	NA	NA	NA	NA	NA	NA	NA	NA	NA	6.50	NA	NA
MW-11	11/2/2004	<50	<50	<500	<0.50	<0.50	<0.50	<1.0	NA	<0.50	NA	NA	NA	NA	NA	7.41	NA	NA
MW-11	1/10/2005	NA	NA	NA	NA	NA	NA	NA	NA	NA	NA	NA	NA	NA	NA	6.45	NA	NA
MW-11	4/13/2005	<50	84 a	<500	<0.50	<0.50	<0.50	<1.0	NA	<0.50	NA	NA	NA	NA	NA	7.35	NA	NA
MW-11	7/20/2005	NA	NA	NA	NA	NA	NA	NA	NA	NA	NA	NA	NA	NA	NA	9.56	NA	NA
MW-11	10/24/2005	<50	66 a	<500	<0.50	<0.50	<0.50	<1.0	NA	<0.50	NA	NA	NA	NA	10.06	7.72	2.34	NA
MW-11	1/4/2006	<50.0	<100 f	<100 f	<0.500	<0.500	<0.500	<0.500	NA	<0.500	NA	NA	NA	<10.0	10.06	6.55	3.51	NA
MW-11	7/26/2006	<50.0	105	914	<0.500	<0.500	<0.500	<0.500	NA	<0.500	NA	NA	NA	NA	10.06	7.37	2.69	NA
MW-11	1/2/2007	NA	NA	NA	NA	NA	NA	NA	NA	NA	NA	NA	NA	NA	10.06	7.63	2.43	NA
MW-11	7/12/2007	<50 m	100 f	340 f	<0.50	<1.0	<1.0	<1.0	NA	<1.0	NA	NA	NA	NA	10.06	7.18	2.88	NA
MW-11	1/10/2008	NA	NA	NA	NA	NA	NA	NA	NA	NA	NA	NA	NA	NA	10.06	6.03	4.03	NA
MW-11	7/31/2008	<50	<50 f	<250 f	<0.50	<1.0	<1.0	<1.0	NA	<1.0	NA	NA	NA	NA	10.06	7.25	2.81	NA
MW-11	1/6/2009	NA	NA	NA	NA	NA	NA	NA	NA	NA	NA	NA	NA	NA	10.06	8.03	2.03	NA
MW-11	7/1/2009	<50	<50 f	<250 f	<0.50	<1.0	<1.0	<1.0	NA	<1.0	NA	NA	NA	NA	10.06	7.62	2.44	NA
MW-12	7/20/1993	ND	1,500	NA	2.8	1.9	3.2	ND	NA	NA	NA	NA	NA	NA	9.56	6.76	2.80	NA
MW-12	10/18/1993	ND	ND	NA	ND	ND	ND	ND	NA	NA	NA	NA	NA	NA	9.56	7.12	2.44	NA
MW-12	1/6/1994	ND	ND	NA	ND	ND	ND	ND	NA	NA	NA	NA	NA	NA	9.56	7.15	2.41	NA
MW-12	4/12/1994	ND	ND	NA	0.61	ND	ND	1.1	NA	NA	NA	NA	NA	NA	9.56	6.68	2.88	NA
MW-12	7/25/1994	ND	ND	NA	ND	ND	ND	ND	NA	NA	NA	NA	NA	NA	9.56	6.83	2.73	NA
MW-12	10/25/1994	ND	ND	NA	ND	ND	ND	ND	NA	NA	NA	NA	NA	NA	9.56	7.34	2.22	NA
MW-12	1/9/1995	ND	80 a	NA	ND	ND	ND	ND	NA	NA	NA	NA	NA	NA	9.56	5.02	4.54	NA
MW-12	4/11/1995	ND	200	NA	ND	ND	ND	ND	NA	NA	NA	NA	NA	NA	9.56	7.38	2.18	NA
MW-12	7/18/1995	ND	90	NA	ND	ND	ND	ND	NA	NA	NA	NA	NA	NA	9.56	8.50	1.06	NA
MW-12	10/18/1995	NA	NA	NA	NA	NA	NA	NA	NA	NA	NA	NA	NA	NA	9.56	6.63	2.93	NA
MW-12	1/9/1996	<50	ND	NA	<0.5	<0.5	<0.5	<0.5	ND	NA	NA	NA	NA	NA	9.56	6.32	3.24	NA
MW-12	4/2/1996	<50	NA	NA	<0.5	<0.5	<0.5	<0.5	<2.5	NA	NA	NA	NA	NA	9.56	5.60	3.96	NA
MW-12	10/3/1996	<50	72	NA	<0.5	<0.5	<0.5	<0.5	<2.5	NA	NA	NA	NA	NA	9.56	3.30	6.26	2.5
MW-12	4/3/1997	<50	74	NA	<0.50	<0.50	<0.50	<0.50	<2.5	NA	NA	NA	NA	NA	9.56	6.13	3.43	2.2
MW-12	10/8/1997	<50	73	NA	<0.50	<0.50	<0.50	<0.50	<2.5	NA	NA	NA	NA	NA	9.56	6.49	3.07	3.0
MW-12	6/10/1998	NA	NA	NA	NA	NA	NA	NA	NA	NA	NA	NA	NA	NA	9.56	5.85	3.71	NA
MW-12	12/30/1998	<50.0	<50.0	NA	<0.500	<0.500	<0.500	<0.500	<2.00	NA	NA	NA	NA	NA	9.56	8.42	1.14	1.3/0.9

WELL CONCENTRATIONS
Shell-branded Service Station
285 Hegenberger Road
Oakland, CA

Well ID	Date	TPPH (ug/L)	TEPH as Diesel (ug/L)	TEPH as Motor Oil (ug/L)	B (ug/L)	T (ug/L)	E (ug/L)	X (ug/L)	MTBE 8020 (ug/L)	MTBE 8260 (ug/L)	DIPE (ug/L)	ETBE (ug/L)	TAME (ug/L)	TBA (ug/L)	TOC (MSL)	Depth to Water (ft.)	GW Elevation (MSL)	DO Reading (ppm)
MW-12	6/25/1999	NA	NA	NA	NA	NA	NA	NA	NA	NA	NA	NA	NA	NA	9.56	7.89	1.67	NA
MW-12	12/28/1999	<50.0	<50.0	NA	<0.500	<0.500	<0.500	<0.500	<5.00	NA	NA	NA	NA	NA	9.56	8.26	1.30	1.0/1.2
MW-12	5/31/2000	NA	NA	NA	NA	NA	NA	NA	NA	NA	NA	NA	NA	NA	9.56	7.21	2.35	NA
MW-12	10/17/2000	<50.0	82.9 a	NA	<0.500	<0.500	<0.500	<0.500	<2.50	NA	NA	NA	NA	NA	9.56	6.80	2.76	5.1/3.0
MW-12	5/1/2001	NA	NA	NA	NA	NA	NA	NA	NA	NA	NA	NA	NA	NA	9.56	5.95	3.61	NA
MW-12	11/5/2001	Unable to locate		NA	NA	NA	NA	NA	NA	NA	NA	NA	NA	NA	9.56	NA	NA	NA
MW-12	5/1/2002	Unable to locate		NA	NA	NA	NA	NA	NA	NA	NA	NA	NA	NA	9.56	NA	NA	NA
MW-12	5/8/2002	<50	<50	NA	<0.50	<0.50	<0.50	<0.50	NA	<5.0	NA	NA	NA	NA	9.56	4.75	4.81	1.2/0.9
MW-12	7/16/2002	NA	NA	NA	NA	NA	NA	NA	NA	NA	NA	NA	NA	NA	9.56	4.88	4.68	NA
MW-12	10/17/2002	<50	81	NA	<0.50	<0.50	<0.50	<0.50	NA	<5.0	NA	NA	NA	NA	NA	5.11	NA	1.8/1.5
MW-12	1/21/2003	NA	NA	NA	NA	NA	NA	NA	NA	NA	NA	NA	NA	NA	NA	5.76	NA	NA
MW-12	5/1/2003	<50	95 a	NA	<0.50	<0.50	<0.50	<1.0	NA	<5.0	NA	NA	NA	NA	NA	5.00	NA	NA
MW-12	7/17/2003	NA	NA	NA	NA	NA	NA	NA	NA	NA	NA	NA	NA	NA	NA	5.85	NA	NA
MW-12	10/2/2003	<50	<50	NA	<0.50	<0.50	<0.50	<1.0	NA	<0.50	NA	NA	NA	NA	NA	5.02	NA	NA
MW-12	1/5/2004	NA	NA	NA	NA	NA	NA	NA	NA	NA	NA	NA	NA	NA	NA	3.95	NA	NA
MW-12	4/1/2004	<50	<50	NA	<0.50	<0.50	<0.50	<1.0	NA	<0.50	NA	NA	NA	NA	NA	5.04	NA	NA
MW-12	8/2/2004	NA	NA	NA	NA	NA	NA	NA	NA	NA	NA	NA	NA	NA	NA	5.42	NA	NA
MW-12	11/2/2004	<50	150 h	<500	<0.50	<0.50	<0.50	<1.0	NA	<0.50	NA	NA	NA	NA	NA	4.55	NA	NA
MW-12	1/10/2005	NA	NA	NA	NA	NA	NA	NA	NA	NA	NA	NA	NA	NA	NA	5.81	NA	NA
MW-12	4/13/2005	<50	120 a	<500	<0.50	<0.50	<0.50	<1.0	NA	<0.50	NA	NA	NA	NA	NA	4.01	NA	NA
MW-12	7/20/2005	NA	NA	NA	NA	NA	NA	NA	NA	NA	NA	NA	NA	NA	NA	6.00	NA	NA
MW-12	10/24/2005	<50	94 a	<500	<0.50	<0.50	<0.50	<1.0	NA	<0.50	NA	NA	NA	NA	9.09	4.83	4.26	NA
MW-12	1/4/2006	<50.0	330 f	675 f	<0.500	<0.500	<0.500	<0.500	NA	<0.500	NA	NA	NA	<10.0	9.09	5.52	3.57	NA
MW-12	7/26/2006	<50.0	<93.9	153	<0.500	<0.500	<0.500	<0.500	NA	<0.500	NA	NA	NA	NA	9.09	4.47	4.62	NA
MW-12	1/2/2007	NA	NA	NA	NA	NA	NA	NA	NA	NA	NA	NA	NA	NA	9.09	5.70	3.39	NA
MW-12	7/12/2007	<50 m	63 f	<250 f	<0.50	<1.0	<1.0	<1.0	NA	<1.0	NA	NA	NA	NA	9.09	5.03	4.06	NA
MW-12	1/10/2008	NA	NA	NA	NA	NA	NA	NA	NA	NA	NA	NA	NA	NA	9.09	4.20	4.89	NA
MW-12	7/31/2008	<50	<50 f	<250 f	<0.50	<1.0	<1.0	<1.0	NA	<1.0	NA	NA	NA	NA	9.09	4.52	4.57	NA
MW-12	1/6/2009	NA	NA	NA	NA	NA	NA	NA	NA	NA	NA	NA	NA	NA	9.09	4.79	4.30	NA
MW-12	7/1/2009	<50	<50 f	<250 f	<0.50	<1.0	<1.0	<1.0	NA	<1.0	NA	NA	NA	NA	9.09	5.70	3.39	NA
MW-13	7/20/1993	ND	1,500	NA	ND	ND	ND	ND	NA	NA	NA	NA	NA	NA	10.10	8.32	1.78	NA
MW-13 (D)	7/21/1993	ND	1,000	NA	ND	ND	ND	ND	NA	NA	NA	NA	NA	NA	10.10	8.32	1.78	NA

WELL CONCENTRATIONS
Shell-branded Service Station
285 Hegenberger Road
Oakland, CA

Well ID	Date	TPPH (ug/L)	TEPH as Diesel (ug/L)	TEPH as Motor Oil (ug/L)	B (ug/L)	T (ug/L)	E (ug/L)	X (ug/L)	MTBE 8020 (ug/L)	MTBE 8260 (ug/L)	DIPE (ug/L)	ETBE (ug/L)	TAME (ug/L)	TBA (ug/L)	TOC (MSL)	Depth to Water (ft.)	GW Elevation (MSL)	DO Reading (ppm)
MW-13	10/18/1993	ND	ND	NA	ND	ND	ND	ND	NA	NA	NA	NA	NA	NA	10.10	8.66	1.44	NA
MW-13	1/6/1994	ND	ND	NA	ND	ND	ND	ND	NA	NA	NA	NA	NA	NA	10.10	8.70	1.40	NA
MW-13	4/12/1994	ND	100	NA	1.7	1.2	0.59	2.4	NA	NA	NA	NA	NA	NA	10.10	8.20	1.90	NA
MW-13	7/25/1994	ND	ND	NA	ND	ND	ND	ND	NA	NA	NA	NA	NA	NA	10.10	8.39	1.71	NA
MW-13	10/25/1994	ND	ND	NA	ND	ND	ND	ND	NA	NA	NA	NA	NA	NA	10.10	8.70	1.40	NA
MW-13	1/9/1995	ND	ND	NA	ND	ND	ND	ND	NA	NA	NA	NA	NA	NA	10.10	7.35	2.75	NA
MW-13	4/11/1995	ND	320	NA	ND	ND	ND	ND	NA	NA	NA	NA	NA	NA	10.10	5.50	4.60	NA
MW-13	7/18/1995	ND	ND	NA	ND	ND	ND	ND	NA	NA	NA	NA	NA	NA	10.10	6.63	3.47	NA
MW-13	10/18/1995	NA	NA	NA	NA	NA	NA	NA	NA	NA	NA	NA	NA	NA	10.10	8.12	1.98	NA
MW-13	1/9/1996	<50	ND	NA	<0.5	<0.5	<0.5	<0.5	ND	NA	NA	NA	NA	NA	10.10	7.74	2.36	NA
MW-13	4/2/1996	<50	NA	NA	<0.5	<0.5	<0.5	<0.5	<2.5	NA	NA	NA	NA	NA	10.10	6.30	3.80	NA
MW-13	10/3/1996	<50	<50	NA	<0.5	<0.5	<0.5	<0.5	<2.5	NA	NA	NA	NA	NA	10.10	6.50	3.60	3.0
MW-13	4/3/1997	<50	<50	NA	<0.50	<0.50	<0.50	<0.50	<2.5	NA	NA	NA	NA	NA	10.10	7.58	2.52	2.0
MW-13	10/8/1997	<50	<50	NA	<0.50	<0.50	<0.50	<0.50	<2.5	NA	NA	NA	NA	NA	10.10	8.17	1.93	1.0
MW-13	6/10/1998	NA	NA	NA	NA	NA	NA	NA	NA	NA	NA	NA	NA	NA	10.10	7.54	2.56	NA
MW-13	12/30/1998	<50.0	69.0	NA	<0.500	<0.500	<0.500	<0.500	<2.00	NA	NA	NA	NA	NA	10.10	6.91	3.19	1.1/0.8
MW-13	6/25/1999	NA	NA	NA	NA	NA	NA	NA	NA	NA	NA	NA	NA	NA	10.10	6.31	3.79	NA
MW-13	12/28/1999	<50.0	<50.0	NA	<0.500	<0.500	<0.500	<0.500	<5.00	NA	NA	NA	NA	NA	10.10	6.65	3.45	0.8/1.0
MW-13	5/31/2000	NA	NA	NA	NA	NA	NA	NA	NA	NA	NA	NA	NA	NA	10.10	5.94	4.16	NA
MW-13	10/17/2000	<50.0	121 a	NA	<0.500	<0.500	<0.500	<0.500	<2.50	NA	NA	NA	NA	NA	10.10	8.38	1.72	2.5/2.8
MW-13	5/1/2001	NA	NA	NA	NA	NA	NA	NA	NA	NA	NA	NA	NA	NA	10.10	7.65	2.45	NA
MW-13	11/5/2001	Unable to locate		NA	NA	NA	NA	NA	NA	NA	NA	NA	NA	NA	10.10	NA	NA	NA
MW-13	5/1/2002	<50	<50	NA	<0.50	<0.50	<0.50	<0.50	NA	<5.0	NA	NA	NA	NA	10.10	6.80	3.30	3.5/3.5
MW-13	7/16/2002	NA	NA	NA	NA	NA	NA	NA	NA	NA	NA	NA	NA	NA	10.10	6.84	3.26	NA
MW-13	10/17/2002	<50	<50	NA	<0.50	<0.50	<0.50	<0.50	NA	<5.0	NA	NA	NA	NA	9.64	6.73	2.91	1.4/0.9
MW-13	1/21/2003	NA	NA	NA	NA	NA	NA	NA	NA	NA	NA	NA	NA	NA	9.64	6.99	2.65	NA
MW-13	5/1/2003	<50	<50	NA	3.4	0.75	1.1	2.7	NA	<5.0	NA	NA	NA	NA	9.64	6.62	3.02	NA
MW-13	7/17/2003	NA	NA	NA	NA	NA	NA	NA	NA	NA	NA	NA	NA	NA	9.64	5.99	3.65	NA
MW-13	10/2/2003	<50	<50	NA	<0.50	<0.50	<0.50	<1.0	NA	<0.50	NA	NA	NA	NA	9.64	6.81	2.83	NA
MW-13	1/5/2004	NA	NA	NA	NA	NA	NA	NA	NA	NA	NA	NA	NA	NA	9.64	5.98	3.66	NA
MW-13	4/1/2004	<50	<50	NA	<0.50	<0.50	<0.50	<1.0	NA	<0.50	NA	NA	NA	NA	9.64	5.09	4.55	NA
MW-13	8/2/2004	NA	NA	NA	NA	NA	NA	NA	NA	NA	NA	NA	NA	NA	9.64	5.49	4.15	NA
MW-13	11/2/2004	<50	<50	<500	<0.50	<0.50	<0.50	<1.0	NA	<0.50	NA	NA	NA	NA	9.64	5.99	3.65	NA

WELL CONCENTRATIONS
Shell-branded Service Station
285 Hegenberger Road
Oakland, CA

Well ID	Date	TPPH (ug/L)	TEPH as Diesel (ug/L)	TEPH as Motor Oil (ug/L)	B (ug/L)	T (ug/L)	E (ug/L)	X (ug/L)	MTBE 8020 (ug/L)	MTBE 8260 (ug/L)	DIPE (ug/L)	ETBE (ug/L)	TAME (ug/L)	TBA (ug/L)	TOC (MSL)	Depth to Water (ft.)	GW Elevation (MSL)	DO Reading (ppm)
MW-13	1/10/2005	NA	NA	NA	NA	NA	NA	NA	NA	NA	NA	NA	NA	NA	9.64	5.63	4.01	NA
MW-13	4/13/2005	<50	72 a	<500	<0.50	<0.50	<0.50	<1.0	NA	<0.50	NA	NA	NA	NA	9.64	6.00	3.64	NA
MW-13	7/20/2005	NA	NA	NA	NA	NA	NA	NA	NA	NA	NA	NA	NA	NA	9.64	8.31	1.33	NA
MW-13	10/24/2005	<50	52 a	<500	<0.50	<0.50	<0.50	<1.0	NA	<0.50	NA	NA	NA	NA	9.62	5.00	4.62	NA*
MW-13	1/4/2006	<50.0	<100 f	<100 f	<0.500	<0.500	<0.500	<0.500	NA	<0.500	NA	NA	NA	<10.0	9.62	5.54	4.08	NA
MW-13	7/26/2006	<50.0	<93.9	280	<0.500	<0.500	<0.500	<0.500	NA	<0.500	NA	NA	NA	NA	9.62	4.92	4.70	NA
MW-13	1/2/2007	NA	NA	NA	NA	NA	NA	NA	NA	NA	NA	NA	NA	NA	9.62	7.37	2.25	NA
MW-13	7/12/2007	<50 m	<50 f	<250 f	<0.50	<1.0	<1.0	<1.0	NA	<1.0	NA	NA	NA	NA	9.62	4.60	5.02	NA
MW-13	1/10/2008	NA	NA	NA	NA	NA	NA	NA	NA	NA	NA	NA	NA	NA	9.62	4.32	5.30	NA
MW-13	7/31/2008	<50	<50 f	<250 f	<0.50	<1.0	<1.0	<1.0	NA	<1.0	NA	NA	NA	NA	9.62	7.10	2.52	NA
MW-13	1/6/2009	NA	NA	NA	NA	NA	NA	NA	NA	NA	NA	NA	NA	NA	9.62	4.95	4.67	NA
MW-13	7/1/2009	<50	<50 f	<250 f	<0.50	<1.0	<1.0	<1.0	NA	<1.0	NA	NA	NA	NA	9.62	6.79	2.83	NA

VEW-5	9/26/2000	NA	NA	NA	NA	NA	NA	NA	NA	NA	NA	NA	NA	NA	NA	2.91	NA	NA
VEW-5	10/17/2000	74,800	4,180 a	NA	9,090	14,600	2,630	14,500	632	NA	NA	NA	NA	NA	NA	2.65	NA	3.0/3.1
VEW-5	5/1/2001	94,800	5,350	NA	11,300	12,900	4,520	22,200	419	NA	NA	NA	NA	NA	NA	2.86	NA	0.4/0.6
VEW-5	11/5/2001	82,000	<1,600	NA	14,000	7,400	2,900	15,000	NA	740	NA	NA	NA	NA	NA	4.11	NA	0.6/c
VEW-5	5/1/2002	16,000	<3,000	NA	610	320	7.9	3,600	NA	310	NA	NA	NA	NA	NA	2.63	NA	4.7/2.9
VEW-5	7/16/2002	45,000	<3,000	NA	7,900	2,700	1,000	4,600	NA	920	NA	NA	NA	NA	NA	2.96	NA	0.4/0.3
VEW-5	10/17/2002	<50	200	NA	<0.50	<0.50	<0.50	<0.50	NA	46	NA	NA	NA	NA	8.81	3.55	5.26	1.1/1.0
VEW-5	1/21/2003	740	1,200	NA	53	22	17	70	NA	17	NA	NA	NA	NA	8.81	2.06	6.75	1.6/0.5
VEW-5	5/1/2003	1,500	1,000 a	NA	140	92	120	290	NA	11	NA	NA	NA	NA	8.81	2.34	6.47	NA
VEW-5	7/17/2003	4,200	1,400 a,f	NA	630	1,300	360	1,400	NA	38	NA	NA	NA	NA	8.81	3.36	5.45	NA
VEW-5	10/2/2003	10,000	3,500 a	NA	690	1,200	420	1,800	NA	54	NA	NA	NA	NA	8.81	3.65	5.16	NA
VEW-5	1/5/2004	180	530 a	NA	5.0	0.73	6.5	11	NA	1.9	NA	NA	NA	NA	8.81	2.02	6.79	NA
VEW-5	4/1/2004	2,800	2,500 a	NA	520	23	260	290	NA	55	NA	NA	NA	NA	8.81	2.77	6.04	NA
VEW-5	8/2/2004	8,900	3,800 a	550	790	74	600	1,600	NA	62	<40	<40	<40	<100	8.81	3.55	5.26	NA
VEW-5	11/2/2004	1,200	830 g	<500	72	5.8	83	100	NA	.11	NA	NA	NA	NA	8.81	2.89	5.92	NA
VEW-5	1/10/2005	<50	320 a	700	<0.50	<0.50	<0.50	2.0	NA	0.56	NA	NA	NA	NA	8.81	1.14	7.67	NA
VEW-5	4/13/2005	270	540 a	1,100	23	1.4	11	15	NA	2.0	NA	NA	NA	NA	8.81	2.17	6.64	NA
VEW-5	7/20/2005	130	100 g	<500	5.7	0.65	1.4	9.3	NA	7.7	<2.0	<2.0	<2.0	41	8.81	4.39	4.42	NA
VEW-5	10/24/2005	2,300	8,900 a	3,700 l	260	17	28	140	NA	13	NA	NA	NA	41	8.79	3.15	5.64	NA
VEW-5	1/4/2006	493	883 f	710 f	1.69	<0.500	2.72	6.19	NA	<0.500	NA	NA	NA	<10.0	8.79	1.28	7.51	NA

WELL CONCENTRATIONS
Shell-branded Service Station
285 Hegenberger Road
Oakland, CA

Well ID	Date	TPPH (ug/L)	TEPH as Diesel (ug/L)	TEPH as Motor Oil (ug/L)	B (ug/L)	T (ug/L)	E (ug/L)	X (ug/L)	MTBE 8020 (ug/L)	MTBE 8260 (ug/L)	DIPE (ug/L)	ETBE (ug/L)	TAME (ug/L)	TBA (ug/L)	TOC (MSL)	Depth to Water (ft.)	GW Elevation (MSL)	DO Reading (ppm)
VEW-5	7/26/2006	860	299	744	15.8	2.49	2.55	8.77	NA	3.69	<0.500	<0.500	<0.500	<10.0	8.79	2.98	5.81	NA
VEW-5	1/2/2007	1,700	210 f	170 f	77	4.1	13	13	NA	3.9	NA	NA	NA	<5.0	8.79	3.30	5.49	NA
VEW-5	7/12/2007	1,000 m	710 f	390 f	85	3.6	2.0	12.5	NA	6.3	<2.0	<2.0	<2.0	10	8.79	3.26	5.53	NA
VEW-5	1/10/2008	460 m	210 f,o	290 o	1.4	1.3	1.0	6.8	NA	<1.0	NA	NA	NA	<10	8.79	2.18	6.61	NA
VEW-5	07/31/2008 p	170,000	180 f,o	<250 f	14,000	370	690	1,650	NA	1,900	<200	<200	<200	<1,000	8.79	2.98	5.81	NA
VEW-5	8/29/2008	1,600	720 f,o	1,800 f	110	4.6	5.1	13.4	NA	<1.0	<2.0	<2.0	<2.0	20	8.79	3.14	5.65	NA
VEW-5	1/6/2009	<50	200 f,o	580 f	2.0	1.4	<1.0	<1.0	NA	1.4	NA	NA	NA	<10	8.79	3.35	5.44	NA
VEW-5	7/1/2009	86	95 f,o	<250 f	6.6	<1.0	<1.0	2.2	NA	9.3	<2.0	<2.0	<2.0	25	8.79	3.63	5.16	NA
VEW-6	9/26/2000	NA	NA	NA	NA	NA	NA	NA	NA	NA	NA	NA	NA	NA	NA	2.94	NA	NA
VEW-6	10/17/2000	63,800	4,820 a	NA	6,940	2,750	2,760	18,700	3,700	NA	NA	NA	NA	NA	NA	3.13	NA	2.0/2.1
VEW-6	5/1/2001	57,000	3,460	NA	6,280	697	2,640	15,800	6,240	NA	NA	NA	NA	NA	NA	3.25	NA	0.8/1.2
VEW-6	5/29/2001	NA	NA	NA	NA	NA	NA	NA	NA	NA	NA	NA	NA	NA	NA	3.17	NA	3.0/1.7
VEW-6	11/5/2001	39,000	<1,300	NA	6,800	380	1,900	7,900	NA	8,800	NA	NA	NA	NA	NA	4.35	NA	0.8/1.3
VEW-6	5/1/2002	24,000	<4,500	NA	1,800	270	470	3,700	NA	3,100	NA	NA	NA	NA	NA	2.73	NA	0.2/0.4
VEW-6	7/16/2002	19,000	<2,700	NA	1,900	250	140	3,500	NA	2,900	NA	NA	NA	NA	NA	3.59	NA	0.3/0.2
VEW-6	10/17/2002	<50	110	NA	<0.50	<0.50	<0.50	<0.50	NA	13	NA	NA	NA	NA	9.33	4.33	5.00	0.9/1.3
VEW-6	1/21/2003	900	<500	NA	30	1.1	20	61	NA	110	NA	NA	NA	NA	9.33	3.08	6.25	4.6/5.6
VEW-6	5/1/2003	1,100 a	290 a	NA	41	<5.0	58	66	NA	89	NA	NA	NA	NA	9.33	2.79	6.54	NA
VEW-6	7/17/2003	3,100	1,400 a,f	NA	400	30	280	820	NA	1,400	NA	NA	NA	NA	9.33	3.80	5.53	NA
VEW-6	10/2/2003	2,100	1,200 a	NA	310	37	200	420	NA	1,500	NA	NA	NA	NA	9.33	4.10	5.23	NA
VEW-6	1/5/2004	320	170 a	NA	4.9	0.54	3.3	18	NA	68	NA	NA	NA	NA	9.33	2.31	7.02	NA
VEW-6	4/1/2004	450	270 a	NA	44	1.6	23	24	NA	180	NA	NA	NA	NA	9.33	2.87	6.46	NA
VEW-6	8/2/2004	Well Inaccessible		NA	NA	NA	NA	NA	NA	NA	NA	NA	NA	NA	9.33	NA	NA	NA
VEW-6	11/2/2004	910	210 g	<500	35	1.4	39	79	NA	74	NA	NA	NA	NA	9.33	3.26	6.07	NA
VEW-6	1/10/2005	110	150 a	<500	1.3	<0.50	1.3	3.3	NA	4.7	NA	NA	NA	NA	9.33	2.01	7.32	NA
VEW-6	4/13/2005	98	330 a,j,k	1,000 j,k	10	<0.50	2.4	2.6	NA	77	NA	NA	NA	NA	9.33	2.05	7.28	NA
VEW-6	7/20/2005	150	<50	<500	4.3	<0.50	1.1	7.1	NA	7.8	<2.0	<2.0	<2.0	37	9.33	4.27	5.06	NA
VEW-6	10/24/2005	4,800	3,300 a	1,600 l	150	4.6	280	720	NA	120	NA	NA	NA	160	9.22	3.56	5.66	NA
VEW-6	1/4/2006	1,010	1,260 f	1,010 f	2.67	<0.500	4.79	12.6	NA	23.8	NA	NA	NA	93.6	9.22	1.85	7.37	NA
VEW-6	7/26/2006	31,900	1,750	2,520	2,730	6,130	270	2,590	NA	303	<0.500	<0.500	69.4	189	9.22	3.52	5.70	NA
VEW-6	1/2/2007	6,100	4,900 f	6,700 f	42	740	89	850	NA	25	NA	NA	NA	51	9.22	3.38	5.84	NA
VEW-6	7/12/2007	2,900 m	1,700 f	1,400 f	220	83	94	430	NA	140	<4.0	<4.0	<4.0	180	9.22	3.72	5.50	NA

WELL CONCENTRATIONS
Shell-branded Service Station
285 Hegenberger Road
Oakland, CA

Well ID	Date	TPPH (ug/L)	TEPH as Diesel (ug/L)	TEPH as Motor Oil (ug/L)	B (ug/L)	T (ug/L)	E (ug/L)	X (ug/L)	MTBE 8020 (ug/L)	MTBE 8260 (ug/L)	DIPE (ug/L)	ETBE (ug/L)	TAME (ug/L)	TBA (ug/L)	TOC (MSL)	Depth to Water (ft.)	GW Elevation (MSL)	DO Reading (ppm)
VEW-6	1/10/2008	2,200 m	1,100 f,o	2,200 f	25	52	17	178	NA	8.2	NA	NA	38	38	9.22	2.91	6.31	NA
VEW-6	7/31/2008	2,000	470 f,o	420 f	150	9.2	18	102	NA	120	<2.0	<2.0	<2.0	290	9.22	3.43	5.79	NA
VEW-6	1/6/2009	780	1,600 f,o	3,000 f	120	5.3	11	20	NA	61	NA	NA	NA	180	9.22	3.37	5.85	NA
VEW-6	7/1/2009	690	680 f,o	1,200 f	95	4.5	12	30	NA	17	<2.0	<2.0	<2.0	180	9.22	3.72	5.50	NA
VEW-7	9/26/2000	NA	NA	NA	NA	NA	NA	NA	NA	NA	NA	NA	NA	NA	NA	3.59	NA	NA
VEW-7	10/17/2000	74,300	3,990 a	NA	11,900	12,500	1,640	15,500	36,600	NA	NA	NA	NA	NA	NA	3.72	NA	3.5/4.1
VEW-7	5/1/2001	46,000	1,930	NA	7,250	5,300	1,960	9,820	15,600	16,900	NA	NA	NA	NA	NA	3.40	NA	0.8/0.8
VEW-7	5/29/2001	NA	NA	NA	NA	NA	NA	NA	NA	NA	NA	NA	NA	NA	NA	3.54	NA	2.5/1.4
VEW-7	11/5/2001	38,000	<900	NA	9,300	610	1,700	6,000	NA	21,000	NA	NA	NA	NA	NA	4.85	NA	3.52/c
VEW-7	5/1/2002	590	<600	NA	6.3	7.2	<2.5	81	NA	1,100	NA	NA	NA	NA	NA	2.62	NA	2.9/3.3
VEW-7	7/16/2002	95	54	NA	1.5	<0.50	1.5	6.1	NA	100	NA	NA	NA	NA	NA	3.84	NA	3.6/2.5
VEW-7	10/17/2002	<50	110	NA	1.4	<0.50	<0.50	<0.50	NA	34	NA	NA	NA	NA	9.49	4.93	4.56	3.0/1.9
VEW-7	1/21/2003	<50	180	NA	0.88	<0.50	<0.50	4.2	NA	19	NA	NA	NA	NA	9.49	3.27	6.22	0.3/0.8
VEW-7	5/1/2003	2,200	1,000 a	NA	62	8.0	230	80	NA	360	NA	NA	NA	NA	9.49	2.95	6.54	NA
VEW-7	7/17/2003	<1,200	590 a,f	NA	97	19	150	110	NA	830	NA	NA	NA	NA	9.49	3.94	5.55	NA
VEW-7	10/2/2003	800	1,300 a	NA	78	11	170	49	NA	1,200	NA	NA	NA	NA	9.49	5.00	4.49	NA
VEW-7	1/5/2004	2,500	970 a	NA	120	13	86	300	NA	660	NA	NA	NA	NA	9.49	2.82	6.67	NA
VEW-7	4/1/2004	4,700	1,500 a	NA	100	42	240	680	NA	830	NA	NA	NA	NA	9.49	2.99	6.50	NA
VEW-7	8/2/2004	1,100	830 a	<500	60	6.5	30	120	NA	920	<20	<20	<20	430	9.49	4.45	5.04	NA
VEW-7	11/2/2004	Well inaccessible		NA	NA	NA	NA	NA	NA	NA	NA	NA	NA	NA	9.49	NA	NA	NA
VEW-7	11/4/2004	7,900	2,700 g	<500	410	26	280	1,100	NA	2,100	NA	NA	NA	NA	9.49	3.57	5.92	NA
VEW-7	1/10/2005	1,200	690 g	<500	110	<5.0	49	73	NA	530	NA	NA	NA	NA	9.49	2.26	7.23	NA
VEW-7	4/13/2005	760	280 a	530	18	3.3	28	84	NA	120	NA	NA	NA	NA	9.49	2.28	7.21	NA
VEW-7	7/20/2005	160	250 g	<500	4.8	0.57	1.9	11	NA	9.3	<2.0	<2.0	<2.0	37	9.49	4.50	4.99	NA
VEW-7	10/24/2005	540	1,100 a	630 l	11	1.7	2.8	11	NA	36	NA	NA	NA	490	9.43	3.74	5.69	NA
VEW-7	1/4/2006	<50.0	386 f	305 f	<0.500	<0.500	<0.500	<0.500	NA	7.68	NA	NA	NA	96.7	9.43	1.93	7.50	NA
VEW-7	7/26/2006	1,140	383	803	31.2	2.92	6.09	42.1	NA	87.3	<0.500	<0.500	<0.500	257	9.43	3.77	5.66	NA
VEW-7	1/2/2007	1,100	230 f	220 f	8.5	0.79	4.4	11	NA	18	NA	NA	NA	180	9.43	3.47	5.96	NA
VEW-7	7/12/2007	860 m	480 f	<250 f	17	1.6	3.0	46.1	NA	37	<2.0	<2.0	<2.0	240	9.43	3.60	5.83	NA
VEW-7	1/10/2008	510 m	250 f,o	<250 f	6.8	0.91 n	0.95 n	8.28 n	NA	20	NA	NA	NA	280	9.43	2.69	6.74	NA
VEW-7	7/31/2008	1,500	260 f,o	<250 f	11	1.3	3.6	48.6	NA	45	<2.0	<2.0	<2.0	340	9.43	3.65	5.78	NA
VEW-7	1/6/2009	680	420 f,o	400 f	5.4	1.6	9.2	28	NA	27	NA	NA	NA	360	9.43	3.70	5.73	NA

WELL CONCENTRATIONS
Shell-branded Service Station
285 Hegenberger Road
Oakland, CA

Well ID	Date	TPPH (ug/L)	TEPH as Diesel (ug/L)	TEPH as Motor Oil (ug/L)	B (ug/L)	T (ug/L)	E (ug/L)	X (ug/L)	MTBE 8020 (ug/L)	MTBE 8260 (ug/L)	DIPE (ug/L)	ETBE (ug/L)	TAME (ug/L)	TBA (ug/L)	TOC (MSL)	Depth to Water (ft.)	GW Elevation (MSL)	DO Reading (ppm)
VEW-7	7/1/2009	440	210 f,o	<250 f	5.2	1.2	3.9	17	NA	25	<2.0	<2.0	<2.0	300	9.43	3.74	5.69	NA
AS-1	9/26/2000	NA	NA	NA	NA	NA	NA	NA	NA	NA	NA	NA	NA	NA	NA	6.67	NA	NA
AS-1	10/17/2000	13,400	3,280 a	NA	1,600	82.8	<20.0	2,600	498	NA	NA	NA	NA	NA	NA	5.50	NA	2.0/2.5
AS-1	5/1/2001	Well inaccessible		NA	NA	NA	NA	NA	NA	NA	NA	NA	NA	NA	NA	NA	NA	NA
AS-1	11/5/2001	5,300	<900	NA	85	26	46	120	NA	190	NA	NA	NA	NA	NA	6.11	NA	0.4/0.5
AS-1	5/1/2002	Insufficient water		NA	NA	NA	NA	NA	NA	NA	NA	NA	NA	NA	NA	14.73	NA	NA
AS-1	7/16/2002	210	<150	NA	8.2	<0.50	7.9	3.5	NA	25	NA	NA	NA	NA	NA	5.59	NA	4.6/2.8
AS-1	10/17/2002	Well dry		NA	NA	NA	NA	NA	NA	NA	NA	NA	NA	NA	8.23	NA	NA	NA
AS-1	1/21/2003	<50	220	NA	0.62	<0.50	<0.50	<0.50	NA	<5.0	NA	NA	NA	NA	8.23	9.51	-1.28	2.2/2.5
AS-1	5/1/2003	79	96 a	NA	2.2	0.99	5.1	4.8	NA	<5.0	NA	NA	NA	NA	8.23	5.75	2.48	NA
AS-1	7/17/2003	<50	79 a,f	NA	1.2	0.60	0.95	1.7	NA	3.6	NA	NA	NA	NA	8.23	5.90	2.33	NA
AS-1	10/2/2003	440	99 a	NA	12	49	22	94	NA	3.5	NA	NA	NA	NA	8.23	5.90	2.33	NA
AS-1	1/5/2004	<50	76 a	NA	0.75	<0.50	0.70	<1.0	NA	2.4	NA	NA	NA	NA	8.23	5.64	2.59	NA
AS-1	4/1/2004	<50	<50	NA	0.79	<0.50	<0.50	<1.0	NA	3.2	NA	NA	NA	NA	8.23	5.86	2.37	NA
AS-2	9/26/2000	NA	NA	NA	NA	NA	NA	NA	NA	NA	NA	NA	NA	NA	NA	5.38	NA	NA
AS-2	10/17/2000	4,380	1,380 a	NA	167	<10.0	225	680	315	NA	NA	NA	NA	NA	NA	5.50	NA	3.1/3.0
AS-2	5/1/2001	Well inaccessible		NA	NA	NA	NA	NA	NA	NA	NA	NA	NA	NA	NA	NA	NA	NA
AS-2	11/5/2001	2,200	<300	NA	100	0.99	91	21	NA	220	NA	NA	NA	NA	NA	5.99	NA	0.8/0.6
AS-2	5/1/2002	880	<300	NA	19	<0.50	31	22	NA	57	NA	NA	NA	NA	NA	5.25	NA	1.0/0.8
AS-2	7/16/2002	910	<200	NA	40	4.1	39	43	NA	78	NA	NA	NA	NA	NA	5.53	NA	0.7/0.9
AS-2	10/17/2002	Well dry		NA	NA	NA	NA	NA	NA	NA	NA	NA	NA	NA	8.65	NA	NA	NA
AS-2	1/21/2003	<50	140	NA	1.4	<0.50	2.0	0.94	NA	19	NA	NA	NA	NA	8.65	9.32	-0.67	1.4/1.6
AS-2	5/1/2003	56	120 a	NA	2.1	<0.50	4.7	<1.0	NA	12	NA	NA	NA	NA	8.65	6.74	1.91	NA
AS-2	7/17/2003	180	80 a,f	NA	11	0.56	34	13	NA	23	NA	NA	NA	NA	8.65	6.40	2.25	NA
AS-2	10/2/2003	320	190 a	NA	8.5	6.3	24	25	NA	21	NA	NA	NA	NA	8.65	6.20	2.45	NA
AS-2	1/5/2004	210	160 a	NA	1.4	<0.50	21	1.6	NA	15	NA	NA	NA	NA	8.65	6.32	2.33	NA
AS-2	4/1/2004	200	130 a	NA	0.87	<0.50	17	<1.0	NA	18	NA	NA	NA	NA	8.65	6.15	2.50	NA
AS-3	9/26/2000	NA	NA	NA	NA	NA	NA	NA	NA	NA	NA	NA	NA	NA	NA	5.75	NA	NA
AS-3	10/17/2000	3,520	942 a	NA	588	521	41.2	566	1,740	NA	NA	NA	NA	NA	NA	6.18	NA	3.1/3.0
AS-3	5/1/2001	Well inaccessible		NA	NA	NA	NA	NA	NA	NA	NA	NA	NA	NA	NA	NA	NA	NA

WELL CONCENTRATIONS
Shell-branded Service Station
285 Hegenberger Road
Oakland, CA

Well ID	Date	TPPH (ug/L)	TEPH as Diesel (ug/L)	TEPH as Motor Oil (ug/L)	B (ug/L)	T (ug/L)	E (ug/L)	X (ug/L)	MTBE 8020 (ug/L)	MTBE 8260 (ug/L)	DIPE (ug/L)	ETBE (ug/L)	TAME (ug/L)	TBA (ug/L)	TOC (MSL)	Depth to Water (ft.)	GW Elevation (MSL)	DO Reading (ppm)
AS-3	11/5/2001	1,600	110	NA	41	4.9	8.2	30	NA	240	NA	NA	NA	NA	NA	6.41	NA	1.1/3.2
AS-3	5/1/2002	Insufficient water		NA	NA	NA	NA	NA	NA	NA	NA	NA	NA	NA	NA	14.90	NA	NA
AS-3	7/16/2002	Well dry	NA	NA	NA	NA	NA	NA	NA	NA	NA	NA	NA	NA	NA	NA	NA	NA
AS-3	10/17/2002	Insufficient water		NA	NA	NA	NA	NA	NA	NA	NA	NA	NA	NA	8.84	14.78	-5.94	NA
AS-3	1/21/2003	<50	320	NA	<0.50	<0.50	<0.50	<0.50	NA	<5.0	NA	NA	NA	NA	8.84	11.59	-2.75	2.2/1.1
AS-3	5/1/2003	57	150 a	NA	0.53	<0.50	4.7	2.7	NA	<5.0	NA	NA	NA	NA	8.84	6.44	2.40	NA
AS-3	7/17/2003	<50	110 a,f	NA	0.83	2.1	2.4	5.4	NA	2.5	NA	NA	NA	NA	8.84	6.55	2.29	NA
AS-3	10/2/2003	<50	96 a	NA	2.9	3.9	8.4	15	NA	8.1	NA	NA	NA	NA	8.84	6.55	2.29	NA
AS-3	1/5/2004	<50	120 a	NA	<0.50	<0.50	<0.50	<1.0	NA	1.5	NA	NA	NA	NA	8.84	6.47	2.37	NA
AS-3	4/1/2004	<50	110 a	NA	<0.50	<0.50	<0.50	<1.0	NA	2.8	NA	NA	NA	NA	8.84	6.32	2.52	NA

Abbreviations:

TPPH = Total petroleum hydrocarbons as gasoline by EPA Method 8260B; prior to November 5, 2001, analyzed by EPA Method 8015.

TEPH = Total petroleum hydrocarbons analyzed by EPA Method 8015M.

BTEX = Benzene, toluene, ethylbenzene, xylenes by EPA Method 8260B; prior to November 5, 2001, analyzed by EPA Method 8020.

MTBE = Methyl tertiary butyl ether

DIPE = Di-isopropyl ether, analyzed by EPA Method 8260B

ETBE = Ethyl tertiary butyl ether, analyzed by EPA Method 8260B

TAME = Tertiary amyl methyl ether, analyzed by EPA Method 8260B

TBA = Tertiary butyl alcohol, analyzed by EPA Method 8260B

TOC = Top of Casing Elevation

TOB = Top of Wellbox

GW = Groundwater

DO = Dissolved Oxygen

ug/L = Parts per billion

ppm = Parts per million

MSL = Mean sea level

ft. = Feet

<n = Below detection limit

(D) = Duplicate sample

n/n = Dissolved oxygen reading; pre-purge/post-purge.

NA = Not applicable

WELL CONCENTRATIONS
Shell-branded Service Station
285 Hegenberger Road
Oakland, CA

Well ID	Date	TPPH (ug/L)	TEPH as Diesel (ug/L)	TEPH as Motor Oil (ug/L)	B (ug/L)	T (ug/L)	E (ug/L)	X (ug/L)	MTBE 8020 (ug/L)	MTBE 8260 (ug/L)	DIPE (ug/L)	ETBE (ug/L)	TAME (ug/L)	TBA (ug/L)	TOC (MSL)	Depth to Water (ft.)	GW Elevation (MSL)	DO Reading (ppm)
---------	------	----------------	-----------------------------	--------------------------------	-------------	-------------	-------------	-------------	------------------------	------------------------	----------------	----------------	----------------	---------------	--------------	----------------------------	--------------------------	------------------------

Notes:

- a = Chromatogram pattern indicates an unidentified hydrocarbon/Hydrocarbon does not match pattern of laboratory's standard.
 - b = Sample was analyzed outside of EPA recommended holding time.
 - c = Post-purge DO reading not taken.
 - d = Lab did not record detected result.
 - e = Change in casing elevation due to wellhead maintenance.
 - f = Analysis with Silica Gel Cleanup.
 - g = Hydrocarbon reported is in the early Diesel range and does not match the laboratory's standard.
 - h = Hydrocarbon reported is in the late Diesel range and does not match the laboratory's standard.
 - i = The concentration reported reflect(s) individual or discrete unidentified peaks not matching a typical fuel pattern.
 - j = Samples were re-extracted past EPA recommended holding time.
 - k = Surrogate recoveries lower than acceptance limits.
 - l = Quantity of unknown hydrocarbon(s) in sample based on motor oil.
 - m = Analyzed by EPA Method 8015B (M).
 - n = Analyte was detected at a concentration below the reporting limit and above the laboratory method detection limit. Reported value is estimated.
 - o = The sample chromatographic pattern for TPG does not match the chromatographic pattern of the specified standard. Quantitation of the unknown hydrocarbon(s) in the sample was based upon the specified standard.
 - p = Samples for wells MW-9 and VEW-5 on 7/31/08 appear to have been switched and were re-sampled 8/29/08.
- * All Diesel and motor oil samples for this event were lost in laboratory fire.
- Site surveyed, except wells MW-11 and MW-12, on March 18, 2002 by Virgil Chavez Land Surveying of Vallejo, CA.
- Wells MW-1 through MW-4, MW-6, MW-9 through MW-13, VEW-5, VEW-6, and VEW-7 surveyed on September 27, 2005 by Virgil Chavez Land Surveying of Vallejo, CA.